

TOUR of SLOVENIA

I FEEL SLOVENIA

32. dirka Po Sloveniji / 32nd Tour of Slovenia 2026

17. junij – 21. junij / June 17th – June 21st



www.touofslovenia.si

Glavni sponzor



Glavni partnerji dirke



REPUBLIKA SLOVENIJA
MINISTRSTVO ZA GOSPODARSTVO,
TURIZEM IN ŠPORT





Podpiramo slovenski šport!

RTV Slovenija je glavni medijski partner 32. dirke Po Sloveniji.



Odbor dirke / Committee of the Tour, sodniki / Judges	4
Tehnični odbor dirke / Technical Committee of the Tour	6
Dirki na pot / To accompany the Tour	9
Beseda sponzorjev / Word of the Sponsors	14
Predstavitev ekip / Team Presentation	18
Vrstni red ekip / Start Order of the Teams	19
Akreditacija / Accreditation	24
Etape / Stages	25
1. etapa / 1 st Stage	26
2. etapa / 2 nd Stage	32
3. etapa / 3 rd Stage	38
4. etapa / 4 th Stage	44
5. etapa / 5 th Stage	50
Bolnišnice / Hospitals	54
Press centri / Press centers	54
Pravilnik / Regulations	55
Nagrade / Prizes	57
Zmagovalci preteklih dirk Po Sloveniji / Past Winners of the Tour of Slovenia	58
Predstavitev občin / Presentation of Municipalities	64

Izdal: Kolesarski klub Novo mesto / Uredili: Bogdan Fink, Saša Mlekuž, Andrej Filip, Uroš Šilar, Srečko Glivar / Produkcija: Enigma d. o. o. / Fotografija naslovnice: Sportida, Fotografije: Vid Ponikvar / Sportida, Mario Stiehl, arhiv kluba
 Published by: Novo mesto Cycling / Edited by: Bogdan Fink, Saša Mlekuž, Andrej Filip, Uroš Šilar, Srečko Glivar / Production: Enigma d. o. o. / Photography of the cover: Sportida, Photography: Vid Ponikvar / Sportida, Foto BOBO, Mario Stiehl, club archive

Organizator / Organizer:

Kolesarski klub Novo mesto, Zaloška cesta 20, 8000 Novo mesto, tel, fax: +386 (0)7 338 02 75, email: info@novomestocycling.si

Organizacijski direktor / Organizing director:

Bogdan Fink

ZVESTI SPONZORJI KOLESARSKEGA KLUBA NOVO MESTO LOYAL SPONSORS OF NOVO MESTO CYCLING



nonstop

ORGANIZACIJSKI ODBOR DIRKE / ORGANIZING COMMITTEE OF THE TOUR

Mojca Novak	Predsednica Kolesarskega kluba Novo mesto President of the Cycling team Novo mesto
Bogdan Fink	Organizacijski direktor dirke Po Sloveniji in direktor Kolesarskega kluba Novo mesto Organizing director of the Tour of Slovenia and director of Cycling team Novo mesto
Aleš Čerin	Podpredsednik organizacijskega odbora dirke Po Sloveniji in podžupan Mestne občine Ljubljana Vice-President of organizing committee of the Tour of Slovenia and Deputy Mayor of the City of Ljubljana
Matjaž Leskovar	Policija Slovenije Slovenian Police

ČASTNI ODBOR DIRKE / HONORARY COMMITTEE OF THE TOUR

Mag. Maja Pak	Direktorica Slovenske turistične organizacije / Director of Slovenian Tourist Board
Peter Dermol	Župan Mestne občine Velenje / General Manager
Mag. Branko Kidrič	Župan Občine Rogaška Slatina / Director of Slovenian Tourist Board
Dr. Alen Bukovnik	Župan občine Radlje ob Dravi / Mayor of Radlje ob Dravi Municipality
Danijel Vrbnjak	Župan Občine Ormož / Mayor of Ormož Municipality
Saša Arsenovič	Župan Mestne občine Maribor / Mayor of Maribor Municipality
Matija Kovač	Župan mestne Občine Celje / Mayor of Celje Municipality
Matjaž Rakovec	Župan Mestne občine Kranj / Mayor of Kranj Municipality
Henrika Zupan	Županja Občine Kranjska Gora / Mayor of Kranjska Gora Municipality
Franci Rokavec	Župan Občine Litija / Mayor of Litija Municipality
Mag. Gregor Macedoni	Župan Mestne občine Novo mesto / Mayor of Novo mesto Municipality

SODNIKI / COMMISSAIRES

- 1. Nicolas Le Tallec (UCI FRA)** glavni sodnik / President of the Commissaires Panel
- 2. Nevenka Sreš (UCI SLO)** Komisar 2 / Member of the Commissaires Panel
- 3. Bruno Valčič (UCI CRO)** Komisar 3 / Member of the Commissaires Panel
- 4. Zsolt Torzsok (UCI HUN)** Komisar 4 / Member of the Commissaires Panel
- 4. Andreja Bauman** Ciljna sodnica / Finish judge
- 5. Eva Sluga** Pomočnica ciljne sodnice / Finish judge assistant
- 6. Mojca Pungartnik** Časomerilec / Timekeeper
- 7. Aleksander Gorkič** Sodnik na motorju 1 / Motobike Commissaire 1
- 8. Mira Gašparič Petrovič** Sodnik na motorju 2 / Motorbike Commissaire 2
- 9. Nenad Negovanović** Metla / Broom wagon

Energija za super trenutke.

Uradni partner svežine ekipe Lidl-Trek.



Splača se.

TEHNIČNI ODBOR DIRKE / TECHNICAL COMMITTEE OF THE TOUR

Bogdan Fink	organizacijski direktor Dirke po Sloveniji / organizing director of the Tour of Slovenia
Robert Golob	tehnični direktor Dirke po Sloveniji / technical director of the Tour of Slovenia
Aleš Galof	vodja varnosti / safety manager
Branko Pezdirc	vodja rediteljev / head of stewards
Andrej Filip	tehnična podpora, protokol / technical support, protocol
Goran Sambt	trase in dovoljenja / courses and permits
Dominika Zupančič	VIP gosti / VIP hospitality
Dr. Katarina Galof	VIP gosti / VIP hospitality
Marija Krnc Kogovšek	vodja VIP šotora / head of VIP area
Srečko Glivar	vodja nastanitev / head of accommodation
Gregor Stopar	vodja tiskovnega centra / head of press center
Marjan Menger	tiskovni center / press center
Saša Mlekuž	spletna stran, bilten / website, race book
Sabina Peterlin	tajništvo / race secretary
Uroš Štefanič	vodja postavitve startnega prostora / start area manager
Lovro Peterlin	vodja postavitve ciljnega prostora / finish area
Roman Hriberšek	postavitev šotorov / tent setup
Slavko Ponikvar	pobiranje oznak ob progi / collecting the race signs along the track
Igor Pucelj	postavitev označb trase / installation of route signage
Hilmija Hadžić	vodja logistike in voznega parka / head of logistics and vehicle fleet
Sandi Kovačec	vodja varovanja na startu in cilju / head of security at the start and finish
Neža Perne	pisarna dirke / race office
Dr. Petra Kaplan	zdravnik / race doctor
Dr. Miha Lučovnik	zdravnik / race doctor
Tomislav Lončar	merjenje časa, fotofiniš, obdelava podatkov, GPS sledenje / timekeeping, photo finish, data processing, GPS tracking
Dare Rupar	moderator / moderator
Janko Hrovat	moderator / moderator
Uroš Murn	radio tour dirke / race radio
Jure Klobučar	ozvočenje / sound
Sandi Papež	tehnična podpora / technical support
Bogdan Plaznik	član organizacijskega odbora v Velenju / member of the organizing committee in Velenje
Dimitrij Anton	član organizacijskega odbora v Velenju / member of the organizing committee in Velenje
Nino Markovinovič	vodja organizacijskega odbora v Rogaški Slatini / head of the organizing committee in Rogaška Slatina
Gregor Likar	član organizacijskega odbora v Radljah ob Dravi / member of the organizing committee in Radlje ob Dravi
Dejan Glazer	član organizacijskega odbora v Radljah ob Dravi / member of the organizing committee in Radlje ob Dravi
Bojan Pahor	član organizacijskega odbora / 2. etapa / member of the organizing committee / Stage 2
Andrej Gomboši	član organizacijskega odbora / 2. etapa / member of the organizing committee / Stage 2
Urška Maučič	vodja organizacijskega odbora v Ormožu / head of the organizing committee in Ormož
Matej Sitar	član organizacijskega odbora / 2. etapa / member of the organizing committee / Stage 2
Katja Žižek	vodja organizacijskega odbora v Mariboru / head of the organizing committee in Maribor
Darko Zarič	član organizacijskega odbora v Mariboru / member of the organizing committee in Maribor
Miran Gabršek	vodja organizacijskega odbora v Celju / head of the organizing committee in Celje
Andraž Šiler	vodja organizacijskega odbora v Kranju / head of the organizing committee in Kranj
Luka Vrančič	vodja organizacijskega odbora v Kranjski Gori / head of the organizing committee in Kranjska Gora
Ana Hering	članica organizacijskega odbora v Kranjski Gori / member of the organizing committee in Kranjska Gora
Andraž Šešok	vodja organizacijskega odbora v Litiji / head of the organizing committee in Litija
Mojca Štepic	članica organizacijskega odbora v Litiji / member of the organizing committee in Litija

DOMA JE NAJLEPŠE

E-OSKRBA ZA VARNO BIVANJE DOMA



Za upravičence brezplačno
v okviru dolgotrajne oskrbe.
VLOGO ODDAJTE NA CSD.



Odločbo CSD-ja prinesite v
Telekomov center.



Za dodatne informacije
pokličite **080 12 13.**

**24-URNA
VARNOST
S KLICEM
NA POMOČ**



[telekom.si/e-oskrba](https://www.telekom.si/e-oskrba)



Telekom Slovenije

I FEEL
SLOVENIA


Empowering business

GREEN.
CREATIVE.
SMART.

SLOVENIA, A LAND OF INFINITE POTENTIAL FOR YOUR BUSINESS



A stable business environment with strong export performance



Among the leading EU member states in business-sector R&D expenditure



A strategic location with convenient access to EU markets and strong regional ties



A long industrial tradition supported by advanced manufacturing and a skilled, productive workforce

Discover how you can benefit from Slovenian Green. Creative. Smart. solutions.
Visit our website www.sloveniabusiness.eu.

TO ACCOMPANY THE TOUR



Spoštovane kolesarji in športni navdušenci, cenjeni partnerji in sponzorji, predstavniki medijev, gostje in zvesti navijači ob progah!

Slovenija znova utripa v ritmu vrhunškega kolesarskega športa, ki je postal del naše športne identitete. Pred nami je dirka Po Sloveniji, dogodek, ki je skozi več kot tri desetletja prerasel v prepoznaven kolesarski dogodek na seznamu UCI koledarja. Prepleta tekmovanja vrhunskih kolesarskih asov, trajnostni turizem, turistične destinacije in razkriva lepote zelene Slovenije.

Letošnje leto prinaša nekaj sprememb in izzivov. Ponosno stopamo NAPREJ pod novim imenom Kolesarski klub Novo mesto in s tistimi, ki so v projektu prepoznali neprecenljivo vrednost domovine in njenih ljudi. Zato iskrena hvala Slovenski turistični organizaciji, pristojnemu ministrstvu, vsem sodelujočim lokalnim skupnostim in sponzorjem, ki dokazujete, da dirka ni le vrhunski mednarodni športni dogodek, temveč skupna platforma za promocijo Slovenije, našega turizma in ljudi, ki delajo in gradijo prihodnost.

Z organizacijo dirke ostajamo pri standardu, da je dogodek na nivoju največjih kolesarskih dirk, televizijski prenos pa bo ponovno zagotovil milijonske ogleda po svetu.

Trase dirke so zasnovane drzno in že tradicionalno presegajo regionalne in državne meje, povezujejo ljudi, različne države, različne kulture in razkrivajo različne etnološke in geografske značilnosti.

Kolesarjem želimo varno vožnjo in lahke noge na poti do cilja. Navijačem pa kličemo: stopimo skupaj, napolnimo ulice in vzpone ter svetu pokažimo tisto najboljše - našo nepopustljivo energijo, srčnost, po kateri nas pozna kolesarski svet.

Mojca Novak
Predsednica organizacijske odbora dirke Po Sloveniji in predsednica Kolesarskega kluba Novo mesto

Dear cyclists, sports enthusiasts, valued partners and sponsors, media representatives, guests, and loyal fans along the routes!

Slovenia is once again pulsing to the rhythm of top-tier cycling, which has become a core part of our sporting identity. Ahead of us is the Tour of Slovenia, an event that has evolved over more than three decades into a renowned cycling spectacle on the UCI calendar. It seamlessly weaves together the competition of world-class cycling aces, sustainable tourism, and tourist destinations, while revealing the beauty of green Slovenia.

This year brings several changes and challenges. We proudly step FORWARD under our new name, the Novo Mesto Cycling Club, together with those who have recognized the invaluable worth of our homeland and its people within this project. Therefore, we express our sincere gratitude to the Slovenian Tourist Board, the ministry in charge, all participating local communities, and our sponsors. You prove that this race is not only a top-tier international sporting event, but also a shared platform for promoting Slovenia, our tourism, and the people who work and build our future.

By organizing this race, we maintain the standard of being on par with the world's biggest cycling events, and the live television broadcast will once again ensure millions of views worldwide.

The race routes are boldly designed. Traditionally reaching beyond regional and national borders, they connect people, different countries, and diverse cultures, while showcasing distinct ethnological and geographical features.

We wish the cyclists a safe ride and light legs on their way to the finish line. To the fans, we say: let us come together, fill the streets and climbs, and show the world our very best—our relentless energy and the passion for which the cycling world knows us.

Mojca Novak
President of the Tour of Slovenia Organising Committee and the President of the Novo mesto Cycling Team

TO ACCOMPANY THE TOUR



Pred nami je že 32. izvedba kolesarske dirke Po Sloveniji, ki bo tudi letos na naše ceste pripeljala najboljše svetovne kolesarske ekipe. Dogodek bo v neposrednem televizijskem prenosu spremljalo občinstvo v več kot 130 državah po svetu, kar znova potrjuje njegov izjemen mednarodni pomen.

Letošnja izvedba prinaša tudi več novih štartno-ciljnih prizorišč. Prvič v zgodovini bo celotna dirka startala v Velenju, cilj prve etape pa bo tradicionalno v Rogaški Slatini, ki letos nosi naziv Evropsko mesto športa.

Druga etapa se bo začela v Radljah ob Dravi, ki bodo kot prva destinacija na Koroškem gostile štart etape dirke Po Sloveniji. Kolesarji bodo etapo, ki poteka pod skupnim imenom »Drava Bike«, zaključili v Ormožu.

V petek bo že drugo leto zapored štart etape na prenovljenem mariborskem Lentu, ob najstarejši trti na svetu. Cilj bo v središču Celja, kjer bo kolesarje v zaključku etape pričakal tudi tradicionalni vzpon na Celjsko kočo.

Sobotna etapa bo ena najzahtevnejših na letošnji dirki. Kolesarji se bodo podali iz Kranja proti Kranjski Gori, po trinajstih letih pa bo v traso ponovno vključen tudi legendarni vzpon na Vršič. Zadnja etapa letošnje dirke bo potekala od Litije do Novega mesta in bo postregla s kar petimi gorskimi cilji, ki bodo odločilno vplivali na končni razplet dirke.

Ob tej priložnosti se iskreno zahvaljujem vsem zvestim sponzorjem in partnerjem – generalnemu sponzorju Telekomu Slovenije, Ministrstvu za gospodarstvo, turizem in šport, Slovenski turistični organizaciji, Kolesarski zvezi Slovenije ter vsem ostalim podpornikom projekta. Posebna zahvala gre tudi vsem destinacijam gostiteljicam in seveda številnim prostovoljcem, ki s svojo predanostjo, energijo in dobro voljo pomembno soustvarjate zgodbo dirke Po Sloveniji.

Bogdan Fink,
organizacijski direktor dirke

The 32nd edition of the Tour of Slovenia is just around the corner, once again bringing some of the world's best cycling teams to our roads. The race will be broadcast live in more than 130 countries worldwide, further highlighting its growing international significance.

This year's edition features several new start and finish venues. For the first time in the history of the race, the overall start will take place in Velenje, while the finish of the opening stage will traditionally be hosted by Rogaška Slatina, which proudly holds the title of European City of Sport this year.

Stage two will start in Radlje ob Dravi, becoming the first destination in the Koroška region to host a Tour of Slovenia stage start. The riders will conclude the stage in Ormož, with the entire route being promoted under the "Drava Bike" project.

On Friday, the race will start for the second consecutive year at the renovated Lent district in Maribor, home to the world's oldest grapevine. The stage will finish in the centre of Celje, where riders will face the traditional climb to Celjska Koča in the finale.

Saturday's stage will be one of the toughest of this year's race. The riders will travel from Kranj to Kranjska Gora, and after thirteen years, the legendary Vršič Pass will once again be included in the route.

The final stage of this year's Tour of Slovenia will take place between Litija and Novo mesto and will feature five categorized climbs, which are expected to play a decisive role in determining the overall winner.

I would like to express my sincere gratitude to all our loyal sponsors and partners – our title sponsor Telekom Slovenije, the Ministry of the Economy, Tourism and Sport, the Slovenian Tourist Board, the Cycling Federation of Slovenia, and all other supporters of the project. Special thanks also go to all host destinations and, last but certainly not least, to the many volunteers whose dedication, enthusiasm and positive spirit play an invaluable role in making the Tour of Slovenia a success.

Bogdan Fink,
Organising director of the race

I FEEL
SLOVENIA

SLOVENIA. MY WAY OF A PERFECT RIDE.

#ifeelsLOVEnia
#myway



www.slovenia.info

WORD OF THE SPONSORS



Spoštovani ljubitelji kolesarstva, cenjeni partnerji in prijatelji Slovenije

Dirka Po Sloveniji že dolgo presega okvirje športnega tekmovanja. Postala je simbol povezovanja, navdih in ponosa ter ena najpomembnejših mednarodnih platform za predstavitev Slovenije kot zelene, aktivne in trajnostne destinacije.

Na Slovenski turistični organizaciji s ponosom že deveto leto soustvarjamo to zgodbo skupaj z Eurosportom in organizatorji dirke. S prenosi v več kot 130 državah, obsežno televizijsko in digitalno promocijo ter predstavitev naših edinstvenih destinacij svetu približujemo Slovenijo kot deželo vrhunskih športnih doživetij, izjemne narave in kakovostnega bivanja. Posebno vrednost dirki daje dejstvo, da gledalci skozi vsak kilometer trase odkrivajo pristne podobe Slovenije – od Velenja do Novega mesta, letos tudi skozi slikovite Dravske kolesarske poti ter Kranj in Kranjsko goro z veličastnimi Julijskimi Alpami in legendarnim Vrščem.

Slovenija danes upravičeno velja za eno najbolj prepoznavnih kolesarskih držav sveta. K temu pomembno prispevajo tudi uspehi naših vrhunskih kolesarjev, ki s svojo predanostjo in izjemnimi dosežki navdihujejo milijone ljudi.

Dirka Po Sloveniji nas vsako leto znova poveže v skupnem ritmu športa, narave in navdih ter svetu razkriva Slovenijo kot zeleno, aktivno in gostoljubno destinacijo edinstvenih doživetij.

*Mag. Maja Pak Olaj,
Direktorica Slovenske turistične organizacije*

Dear cycling enthusiasts, esteemed partners, and friends of Slovenia

The Tour of Slovenia has long surpassed the boundaries of a sporting competition. It has evolved into a powerful symbol of connection, inspiration, and national pride, while also becoming one of Slovenia's most important international platforms for showcasing the country as a green, active, and sustainable destination.

At the Slovenian Tourist Board, we are proud to have been co-creating this remarkable story together with Eurosport and the race organizers for the ninth consecutive year. Through broadcasts reaching more than 130 countries worldwide, extensive television and digital promotion, and the presentation of Slovenia's diverse and unique destinations, we continue to position Slovenia as a land of exceptional sporting experiences, breathtaking nature, and outstanding quality of life.

What makes the Tour of Slovenia truly special is the way it reveals the authentic character of the country through every stage and every kilometre of the route – from Velenje to Novo mesto, and this year also along the picturesque Drava Cycling Route, through Kranj and Kranjska Gora, all framed by the majestic Julian Alps and the legendary Vršč Pass.

Today, Slovenia rightfully stands among the world's most recognized cycling nations. This reputation is strongly shaped by the achievements of our top cyclists, whose dedication, passion, and success continue to inspire millions of fans and recreational cyclists around the globe.

Year after year, the Tour of Slovenia unites us through the shared spirit of sport, nature, and inspiration, while presenting Slovenia to the world as a green, active, and welcoming destination of unique experiences.

*MSc Maja Pak Olaj
Director of the Slovenian Tourist Board*



Spoštovane ljubiteljice in ljubitelji kolesarstva,

ko se je leta 1993 začela zgodba dirke Po Sloveniji, si verjetno nihče ni predstavljal, da da bo naša država postala kolesarska velesila. K temu je odločno prispevala tudi dirka Po Sloveniji, ki omogoča slovenskim ekipam in mladim domačim kolesarjem dirkanje v svetovni konkurenci na domačih cestah, pred domačim občinstvom. Najmlajšim je bila od nekdaj navdih, da vstopijo v naš šport – najvztrajnejši in najbolj talentirani so pozneje na dirki Po Sloveniji dosegli prve vrhunske uspehe in danes krojijo svetovni vrh.

Zahvaljujoč televizijskim prenosom, ki si jih je v zadnjih osmih letih ogledalo več kot 70 milijonov gledalcev, je Slovenija prepoznana tudi kot prvovrstna turistična in kolesarska destinacija. V strokovni kolesarski javnosti pa slovi dirka po vrhunski organizaciji. Tako kot uspehi kolesarjev, tudi ta ni naključje, ampak plod želje biti vrhunski in rezultat predanega dela številčne organizacijske ekipe in stotin prostovoljcev.

Vrhunski kolesarji, turistična prepoznavnost države in izkušena stroka so bili razlogi za to, da je Slovenija pridobila gostiteljstvo letošnjega evropskega prvenstva v cestnem kolesarstvu. To bo dodalo piko na i neverjetnemu preboju slovenskega kolesarstva.

Veselim se 32. dirke Po Sloveniji! Prirediteljem iz Kolesarskega kluba Novo mesto želim uspešno organizacijo, kolesarjem obilo športne sreče in navijačem veliko užitkov ob spremljanju dirke!

dr. Andraž Vehovar
Predsednik Kolesarske zveze Slovenije

Dear cycling fans,

When the story of the Tour of Slovenia began in 1993, few could have imagined that Slovenia would become a true cycling powerhouse. The Tour of Slovenia has played a significant role in that journey, giving Slovenian teams and young domestic riders the opportunity to race against world-class competition on home roads and in front of home crowds. For generations of young riders, the race has been an inspiration to enter the sport – and for the most determined and talented among them, the Tour of Slovenia became the stage for their first breakthrough performances before rising to the very top.

Thanks to live television coverage, watched by more than 70 million viewers over the past eight years, Slovenia has also earned global recognition as a premier cycling and tourism destination. Within the cycling community, the race is renowned for its outstanding organisation. Just like the achievements of our riders, this success is no coincidence, but the result of a relentless pursuit of excellence and the dedicated work of a large organising team together with hundreds of volunteers.

World-class riders, Slovenia's growing international visibility and the expertise of our cycling community were key reasons why Slovenia was awarded this year's UEC European Road Championships. This will represent another milestone in the remarkable rise of Slovenian cycling.

I am looking forward to the 32nd edition of the Tour of Slovenia. I wish the organisers from Cycling Club Novo mesto a successful race organisation, the riders the very best of racing luck, and the fans many unforgettable moments following the race.

Dr Andraž Vehovar
President of Slovenian Cycling Federation



ADVANCED METERING INFRASTRUCTURE

Unlock the **potential** of your smart grid

Scalable, reliable and secure smart metering software trusted by
distribution system operators across Slovenia and beyond.



www.enerdat.com

**IZKORISTI
PREDNOST
DOMAČEGA
TERENA.**

STAVI DOMA.



E-STAVE

UCI SVETOVNA SERIJA / UCI WORLD TEAMS

BAHRAIN VICTORIOUS

RED BULL - BORA - HANSGRÖHE



UCI PROFESIONALNE EKIPPE / UCI PROFESSIONAL TEAMS

BARDIANI CSF 7 SABER

BURGOS-BURPELLET-BH

CAJA RURAL - SEGUROS RGA

EUSKALTEL - EUSKADI



EQUIPO KERN PHARMA

MBH BANK CSB TELECOM FORT

MODERN ADVENTURE PRO CYCLING

TEAM NOVO NORDISK



UCI PROFESIONALNE EKIPE / UCI PROFESSIONAL TEAMS

TEAM POLTI VISITMALTA



SOLUTION TECH NIPPO RALI



UCI KONTINENTALNE EKIPE / UCI CONTINENTAL TEAMS

FACTOR RACING



KOLESARSKI KLUB
NOVO MESTO



POGI TEAM GUSTO
LJUBLJANA



TEAM UNITED SHIPPING



WIBATECH LUBELSKIE
PERŁA POLSKI



VRSTNI RED EKIP / START ORDER OF THE TEAMS

1. Bahrain – Victorious.....	1 – 7	10. Solution Tech NIPPO Rali.....	91 - 97
2. Red Bull - BORA – hansgrohe.....	11- 17	11. Team Novo Nordisk.....	101 - 107
3. Burgos-Burpellel-BH.....	21- 27	12. Team Polti VisitMalta.....	111 - 117
4. Bardiani CSF 7 Saber.....	31 - 37	13. Kolesarski klub Novo mesto.....	121 - 127
5. Caja Rural - Seguros RGA.....	41 - 47	14. Pogi Team Gusto Ljubljana.....	131 - 137
6. Equipo Kern Pharma.....	51 - 57	15. Factor Racing.....	141 - 147
7. Euskaltel – Euskadi.....	61 - 67	16. Wibatech Lubelskie Perła Polski.....	151 - 157
8. MBH Bank CSB Telecom Fort.....	71 - 77	17. Team United Shipping.....	161 - 167
9. Modern Adventure Pro Cycling.....	81 - 87		



skupinaemilfrey.si



ŽE 10 LET SMO DEL VAŠIH POTI

**Vsaka pot ima svojo zgodbo.
Prvi kilometri z novim
avtomobilom. Vožnje
v službo. Vikend izleti.
Dolge poti na morje.**

Ponosni smo, da smo že deset let del vseh vaših poti. Da skupaj z našimi strankami, partnerji in zaposlenimi ustvarjamo mobilnost, ki povezuje vsakdanje trenutke z novimi doživetji.

Danes skupaj z 62 pooblaščenimi prodajnimi partnerji po vsej Sloveniji omogočamo dostop do priznanih avtomobilskih znamk ter skrbimo za varno, zanesljivo in prijetno vozniško izkušnjo.

Pri tem nas vodijo vrednote, ki gradijo zaupanje: spoštljivost, poštenost, odprtost, odgovornost, sodelovanje, ustvarjalnost in strast.

Kot ponosni nosilec naziva družbeno odgovoren delodajalec verjamemo, da prava mobilnost pomeni tudi odgovornost do ljudi, skupnosti in okolja.

Hvala za vaše zaupanje.



Jeep



DS AUTOMOBILES

FIAT



HONDA



PEUGEOT



smart



Free2move

FUSO

SETRA

Mercedes-Benz
Trucks you can trust

Mercedes-Benz
The standard for buses.

Mercedes-Benz **Certified**
Rabljena vozila



PONOSNI SPONZOR
POGITEAM 

Zmagujemo skupaj!

Vrhunski rezultati se gradijo na
vrhunskih temeljih.



**ZA VSE
POTI, KI
SO PRED
NAMI.**

**IZBERITE ZAVAROVANJE
VAREN AVTO IN
VARNO POTOVANJE.**



 080 39 44

 info@groupama.si



Groupama
Zavarovalnica

EVROPSKA KOHEZIJSKA POLITIKA. NALOŽBA V RAZVOJ. NALOŽBA V LJUDI. NALOŽBA V SLOVENIJO.

Evropska kohezijska politika je glavni razvojni mehanizem Evropske unije za zmanjševanje razlik med regijami ter krepitev gospodarske, socialne in teritorialne povezanosti. V Sloveniji s pomočjo evropskih sredstev:

- ustvarjamo nova delovna mesta,
- podpiramo podjetništvo, inovacije in raziskave,
- vlagamo v trajnostno mobilnost in okoljske projekte,
- obnavljamo šole, vrtce, zdravstvene domove in drugo javno infrastrukturo,
- spodbujamo digitalno preobrazbo in zeleni prehod.



PRAZNUJ EVROPSKE ZGODBE USPEHA. PRIDI NA DOGODEK.

Po vsej Sloveniji nastajajo projekti, ki s podporo Evropske unije izboljšujejo kakovost življenja, ustvarjajo priložnosti in povezujejo skupnosti. Vsako leto številne dobre zgodbe predstavimo v okviru natečaja EU projekt, moj projekt. Vabimo vas, da pridete na predstavitevne dogodke projektov.

Letos se v natečaju predstavlja 17 uspešnih projektov s področij evropske kohezijske politike, skupne kmetijske politike, ribištva, notranjih zadev in čezmejnega sodelovanja.

Dogodki se bodo vrstili v spomladanskem in jesenskem obdobju.

V juniju, septembru, oktobru in novembru obiščite predstavitevne dogodke vseh projektov, širom po Sloveniji.

Kdaj in kje?

Preverite na evropskasredstva.si/eu-projekt-moj-projekt-2026/



Z evropskimi sredstvi pišemo dobre zgodbe. Rezultati so vidni danes. Učinki bodo trajali desetletja.

ACCREDITATION

TOREK, 16. JUNIJ 2026

14:00 – 15:45 Sprejem ekip

MUZEJ PREGOVNIŠTVA SLOVENIJE,
Koroška cesta 56, 3320 Velenje
 (kontrola licenc, prejetje štartnih števil,
 službenega biltena, ...)

16:00 Tehnični sestanek vodij ekip z
 direktorjem dirke in komisariji UCI

17:00 Novinarska konferenca

TUESDAY, 16TH JUNE 2026

14:00 – 15:45 Reception of teams at:

MUZEJ PREGOVNIŠTVA SLOVENIJE,
Koroška cesta 56, 3320 Velenje
 (license control, distribution of start numbers,
 race bulletin, ...)

16:00 Technical meeting with team directors,
 director of the race and commissaires UCI

17:00 Press conference

PISARNA DIRKE RACE HEADQUARTERS

TOREK, 16. JUNIJ 2026

12:00 Odprtje pisarne dirke

Muzej premogovništva Slovenije,
Koroška cesta 56, 3320 Velenje

14:00 – 15:45 Potrditev prijav nastopajočih in
 dvig štartnih števil v pisarni dirke

16:00 Sestanek vodij ekip v pisarni dirke

TUESDAY, 16TH JUNE 2026























12:00 Opening of race Headquarters

Muzej premogovništva Slovenije,
Koroška cesta 56, 3320 Velenje

14:00 – 15:45 Confirmation of the starters and
 collecting their race numbers at
 race Headquarters

16:00 **The team managers' meeting**

SIMBOLI SYMBOLS

 Mandatory Passing Point	 Feed zone	 Officials car park	 Guest reception
 Signature podium	 Categorized climb	 Ceremony	 Guest parking
 Start	 Final kilometre	 Anti doping control	 Media parking
 Kilometre 0	 Finish line	 Race office, UCI	 TV production
 Prize sprint	 Teams car park	 Press room	
 Intermediate sprint	 Teams bus park	 Showers	

5
DNI/DAYS

810,7 km

11.229
VIŠINSKI METRI
ELEVATION GAIN



- 1.** ETAPA **141,3 km**
STAGE 17. junij 2026
Velenje – Rogaška Slatina
- 2.** ETAPA **181,8 km**
STAGE 18. junij 2026
Radlje ob Dravi – Ormož
- 3.** ETAPA **133,5 km**
STAGE 19. junij 2026
Maribor – Celje
- 4.** ETAPA **184,7 km**
STAGE 20. junij 2026
Kranj – Kranjska Gora
- 5.** ETAPA **169,4 km**
STAGE 21. junij 2026
Litija – Novo mesto

1.	sreda, 17. junij Wednesday, 17 th June	VELENJE – ROGAŠKA SLATINA	141,3 km
2.	četrtek, 18. junij Thursday, 18 th June	RADLJE OB DRAVI – ORMOŽ	181,8 km
3.	petek, 19. junij Friday, 19 th June	MARIBOR – CELJE	133,5 km
4.	sobota, 20. junij Saturday, 20 th June	KRANJ – KRANJSKA GORA	184,7 km
5.	nedelja, 21. junij Sunday, 21 st June	LITIJA – NOVO MESTO	169,4 km

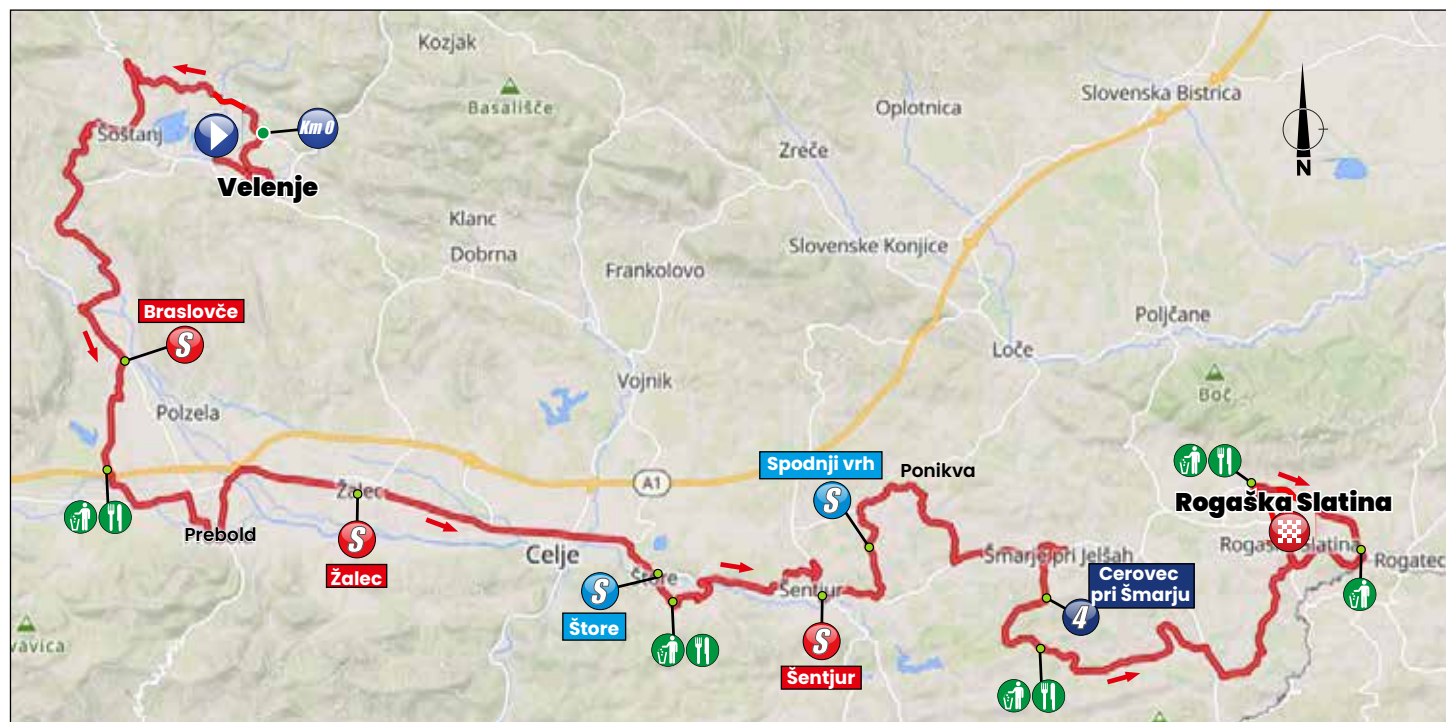
DOLŽINA DIRKE
LENGTH OF THE RACE

810,7 km

VELENJE – ROGAŠKA SLATINA

10:00	Sestanek za organizacijo (Safety Meeting) VISTA BAR Cesta Simona Blatnika 26b 3320 Velenje	10:00	Meeting for the organization (Safety Meeting) VISTA BAR Cesta Simona Blatnika 26b 3320 Velenje
11:00 – 12:00	Podpis startne liste	11:00 – 12:00	Signing of start list
12:15	Start prve etape	12:15	Start of 1 st stage
12:00	Odprtje press centra in pisarne dirke Osnovna šola Rogaška Slatina, Kidričeva ulica 24 3250 Rogaška Slatina	12:00	Opening of press center and race office School Rogaška Slatina, Kidričeva ulica 24 3250 Rogaška Slatina
15:30 – 16:00	Cilj 1. etape	15:30 – 16:00	Finish 1 st stage
16:00 – 16:30	Razglasitev rezultatov	16:00 – 16:30	Winner's ceremony

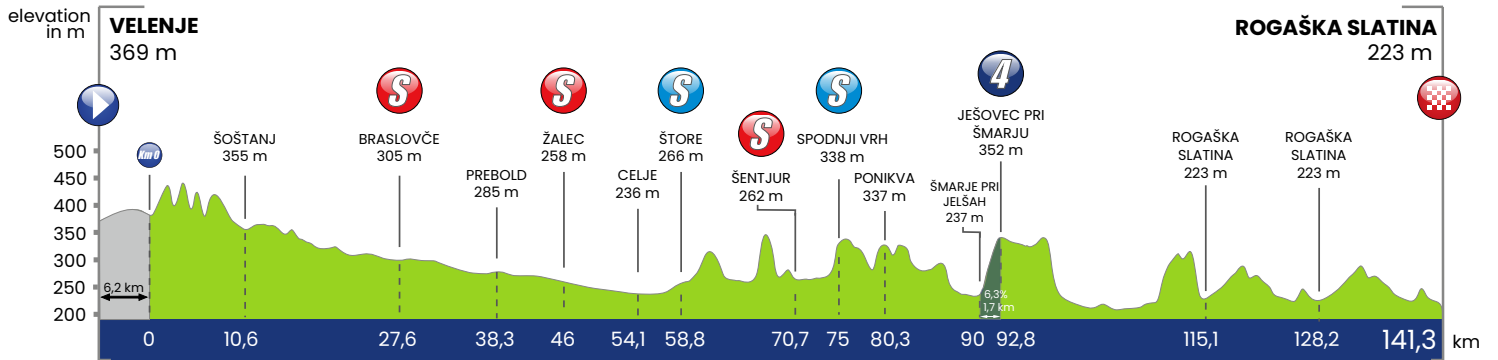
ZEMLJEVID ETAPE / STAGE MAP



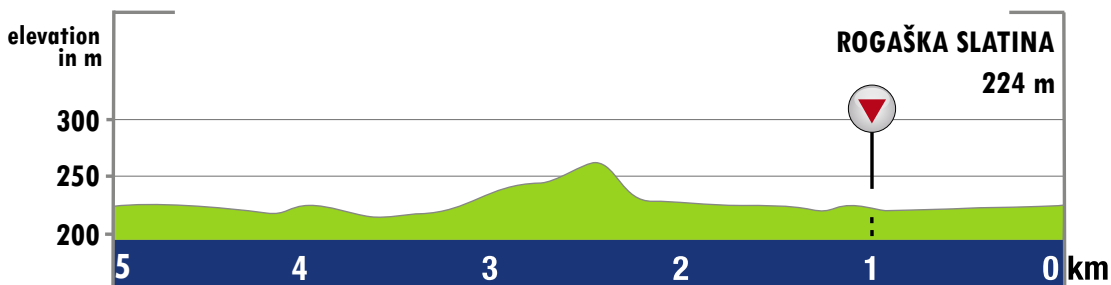
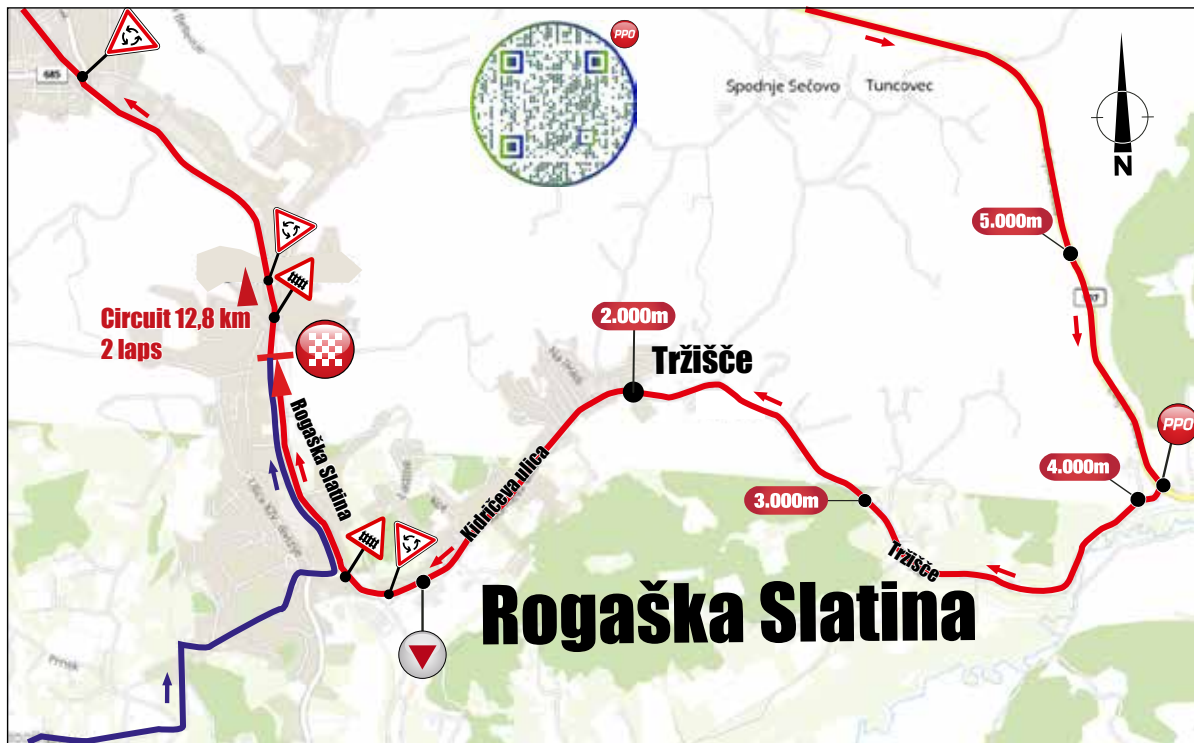
komentarji	mesto	alt.	summa	segment	from finish	hitrost / speed (km/h)			
comments	town	m	km	km	km	39	41	43	45
START NEUTRAL	Velenje	369	0,0	0,0	147,7	12:15	12:15	12:15	12:15
	Velenje	386	0,0	0,0	146,1	12:17	12:17	12:17	12:17
	Velenje	393	0,0	0,0	145,1	12:19	12:18	12:18	12:18
START KM 0	Škale	387	0,0	0,0	141,3	12:24	12:24	12:23	12:23
	Gaberke	455	3,1	3,1	138,2	12:29	12:28	12:28	12:27
	Ravne	404	7,2	4,1	134,1	12:35	12:34	12:33	12:33
	Šoštanj	355	10,2	3,0	131,1	12:40	12:39	12:38	12:37
	Šoštanj	355	10,3	0,1	131,0	12:40	12:39	12:38	12:37
	Florjan	358	11,7	1,4	129,6	12:42	12:41	12:40	12:39
	Florjan	358	11,7	0,0	129,6	12:42	12:41	12:40	12:39
	Skorno	337	15,8	4,1	125,5	12:49	12:47	12:45	12:44
	Gorenje	329	17,5	1,7	123,8	12:51	12:49	12:48	12:46
	Paška vas	317	18,7	1,2	122,6	12:53	12:51	12:50	12:48
	Šmartno ob Paki	313	20,4	1,7	120,9	12:56	12:54	12:52	12:50
	Letuš	312	23,3	2,9	118,0	13:00	12:58	12:56	12:54
	Male Braslovče	301	26,1	2,8	115,2	13:05	13:02	13:00	12:58
SPRINT-B	Braslovče	305	27,6	1,5	113,7	13:07	13:04	13:02	13:00
	Braslovče	299	27,7	0,1	113,6	13:07	13:04	13:02	13:00
FEED/LITTER Z.	Kamenče	295	30,1	2,4	111,2	13:11	13:08	13:05	13:03
	Gomilsko	292	31,7	1,6	109,6	13:13	13:10	13:08	13:05
	Šentrupert	278	35,1	3,4	106,2	13:18	13:15	13:12	13:10
	Kaplja vas	277	36,2	1,1	105,1	13:20	13:17	13:14	13:11
	Dolenja vas	273	36,8	0,6	104,5	13:21	13:18	13:15	13:12
	Prebold	283	38,1	1,3	103,2	13:23	13:20	13:17	13:14
	Šempeter v Sav. dolini	273	42,0	3,9	99,3	13:29	13:25	13:22	13:19
	Žalec	259	44,4	2,4	96,9	13:33	13:29	13:25	13:22
SPRINT-B	Žalec	258	46,0	1,6	95,3	13:35	13:31	13:28	13:24
	Levec	245	50,4	4,4	90,9	13:42	13:38	13:34	13:30
	Celje	247	56,8	6,4	84,5	13:52	13:47	13:43	13:39
	Teharje	257	57,2	0,4	84,1	13:52	13:48	13:43	13:39
	Teharje	250	57,9	0,7	83,4	13:53	13:49	13:44	13:40
SPRINT - Prize	Štore	266	58,8	0,9	82,5	13:55	13:50	13:45	13:41
FEED/LITTER Z.	Štore	264	59,4	0,6	81,9	13:56	13:51	13:46	13:42
	Kompole	311	61,6	2,2	79,7	13:59	13:54	13:49	13:45
	Prožinska vas	254	63,0	1,4	78,3	14:01	13:56	13:51	13:47
	Prožinska vas	254	63,1	0,1	78,2	14:01	13:56	13:51	13:47
	Vrčno	260	65,9	2,8	75,4	14:06	14:00	13:55	13:51
	Podgrad	344	67,1	1,2	74,2	14:08	14:02	13:57	13:53
	Šentjur	262	68,4	1,3	72,9	14:10	14:04	13:59	13:54
SPRINT-B	Šentjur	262	70,7	2,3	70,6	14:13	14:07	14:02	13:57
	Šentjur	257	70,8	0,1	70,5	14:13	14:07	14:02	13:57
	Stopče	261	73,3	2,5	68,0	14:17	14:11	14:06	14:01
SPRINT - Prize	Spodnji Vrh	338	75,0	1,7	66,3	14:20	14:14	14:08	14:03
	Hotunje	309	77,7	4,4	63,6	14:24	14:18	14:12	14:07
	Hotunje	273	78,7	1,0	62,6	14:25	14:19	14:13	14:08
	Ponikva	337	80,1	1,4	61,2	14:28	14:21	14:15	14:10
	Šentvid pri Grobelnem	274	84,7	4,6	56,6	14:35	14:28	14:22	14:16
	Šentvid pri Grobelnem	280	85,2	0,5	56,1	14:35	14:29	14:22	14:17
	Šmarje pri Jelšah	232	88,9	3,7	52,4	14:41	14:34	14:27	14:22
	Šmarje pri Jelšah	228	90,0	1,1	51,3	14:43	14:36	14:29	14:23
	Šmarje pri Jelšah	240	90,7	0,7	50,6	14:44	14:37	14:30	14:24
KOM	Ješovec pri Šmarju	352	92,8	2,1	48,5	14:47	14:40	14:33	14:27
FEED/LITTER Z.	Kamenik	321	96,6	3,8	44,7	14:53	14:45	14:38	14:32
	Brezje pri Lekmarju	353	97,6	1,0	43,7	14:55	14:47	14:40	14:33
	Strtenica	229	99,4	1,8	41,9	14:57	14:49	14:42	14:36
	Spodnje Mestinje	207	104,6	5,2	36,7	15:05	14:57	14:49	14:43
	Spodnje Mestinje	207	104,7	0,1	36,6	15:05	14:57	14:50	14:43
	Pristava pri Mestinju	203	106,6	1,9	34,7	15:08	15:00	14:52	14:45
	Mestinje	204	107,9	1,3	33,4	15:10	15:02	14:54	14:47
	Kamenca	314	112,1	4,2	29,2	15:17	15:08	15:00	14:53
	Rogaška Slatina	220	114,7	2,6	26,6	15:21	15:12	15:03	14:56
1st crossing of finish	Rogaška Slatina	225	115,1	0,4	26,2	15:21	15:12	15:04	14:57
	Rogaška Slatina	228	115,5	0,4	25,8	15:22	15:13	15:05	14:57
FEED/LITTER Z.	Spodnje Ngonje	268	118,1	2,6	23,2	15:26	15:17	15:08	15:01
	Spodnje Ngonje	281	118,6	0,5	22,7	15:27	15:17	15:09	15:01
LITTER ZONE	Tuncovec	226	123,5	4,9	17,8	15:34	15:25	15:16	15:08
	Brezovec pri Rogatcu	216	124,3	0,8	17,0	15:36	15:26	15:17	15:09
	Rogaška Slatina	220	127,6	3,3	13,7	15:31	15:21	15:12	15:13
	Rogaška Slatina	220	127,7	0,1	13,6	15:31	15:21	15:12	15:13
2nd crossing of finish	Rogaška Slatina	225	128,2	0,5	13,1	15:42	15:31	15:22	15:14
	Rogaška Slatina	228	128,6	0,4	12,7	15:42	15:32	15:23	15:15
	Spodnje Ngonje	281	131,6	3,0	9,7	15:47	15:36	15:27	15:19
LITTER ZONE	Tuncovec	226	136,6	5,0	4,7	15:55	15:44	15:34	15:25
	Brezovec pri Rogatcu	216	137,3	0,7	4,0	15:56	15:45	15:35	15:26
	Rogaška Slatina	220	140,6	3,3	0,7	16:01	15:50	15:40	15:31
	Rogaška Slatina	220	140,7	0,1	0,6	16:01	15:50	15:40	15:31
FINISH	Rogaška Slatina	225	141,3	0,6	0,0	16:02	15:51	15:41	15:31

1. ETAPA / SREDA, 17. JUNIJ 2026

1ST STAGE / WEDNESDAY, 17TH JUNE 2026



PROFIL ETAPE / STAGE PROFILE



ZADNJI 5 KM / FINAL 5 KM

VELENJE START START



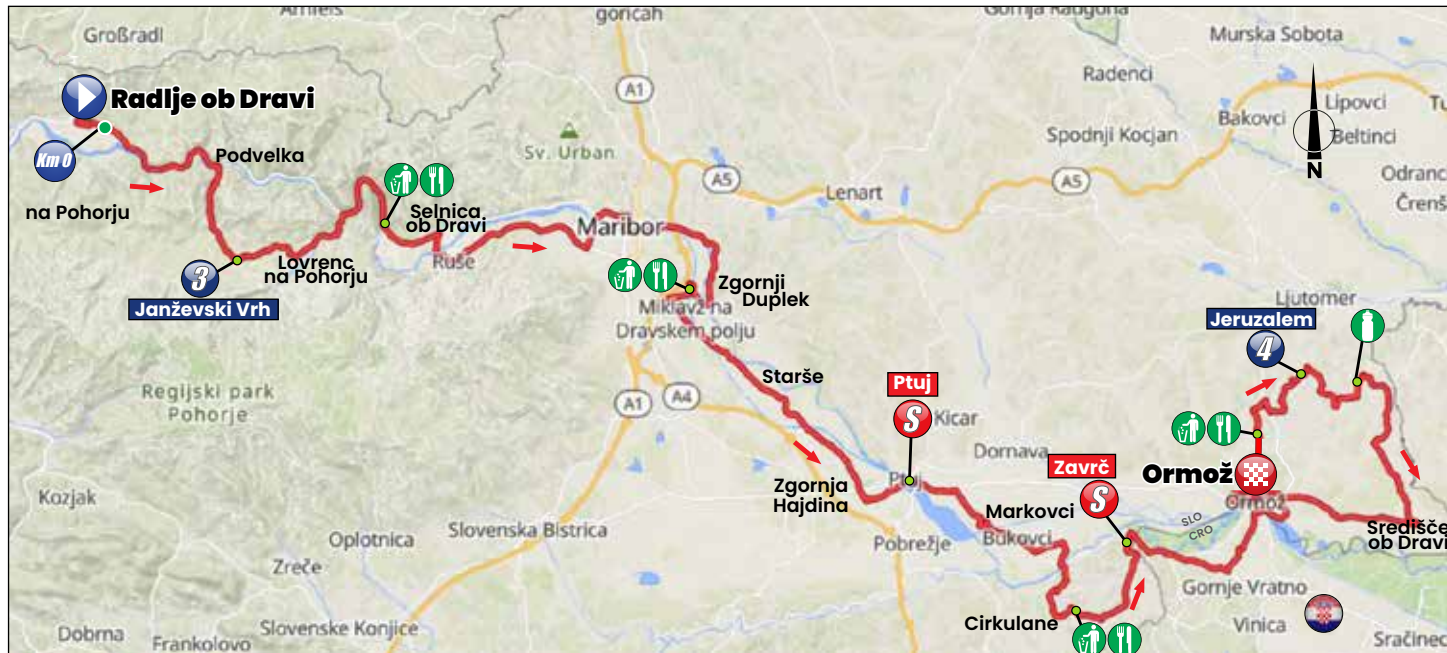
ROGAŠKA SLATINA CILJ FINISH



RADLJE OB DRAVI – ORMOŽ

10:25 – 11:25	Podpis startne liste	10:25 – 11:25	Signing of start list
11:35	Start druge etape	11:35	Start of 2 nd stage
12:00	Odprtje press centra in pisarne dirke Grajska pristava Ormož, Grajski trg 1 2270 Ormož	12:00	Opening of press center and race office Grajska pristava Ormož, Grajski trg 1 2270 Ormož
15:45 – 16:15	Cilj 2. etape	15:45 – 16:15	Finish 2 nd stage
16:15 – 16:45	Razglasitev rezultatov	16:15 – 16:45	Winner's ceremony

ZEMLJEVID ETAPE / STAGE MAP



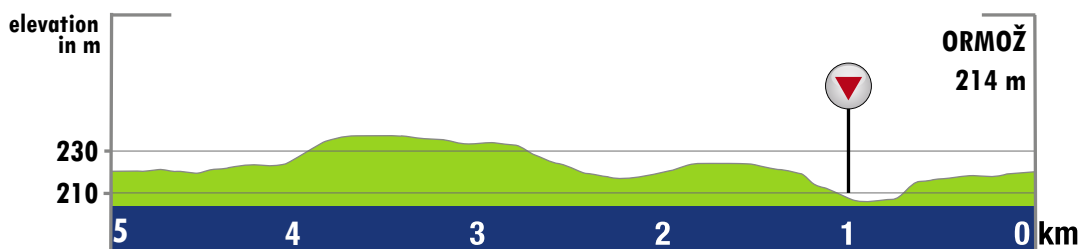
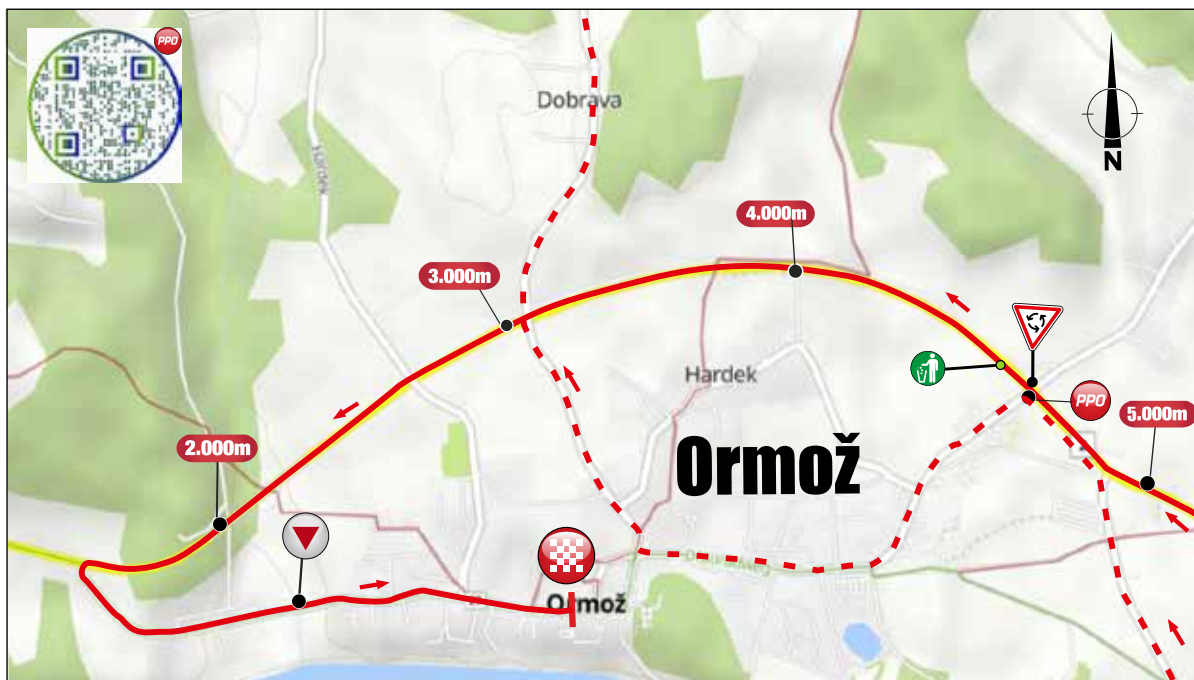
komentarji comments	mesto town	alt. m	summa km	segment km	from finish km	km/h			
						39	41	43	45
START NEUTRAL	Radlje ob Dravi	369	0,0	0,0	185,2	11:35	11:35	11:35	11:35
	Radlje ob Dravi	350	0,0	3,0	182,2	11:39	11:39	11:39	11:39
START KM0	Radlje ob Dravi	337	0,0	0,4	181,8	11:40	11:39	11:39	11:39
	Podvelka	315	9,1	9,1	172,7	11:54	11:53	11:52	11:51
	Podvelka	306	9,2	0,1	172,6	11:54	11:53	11:52	11:51
	Janževski vrh	444	13,5	4,3	168,3	12:01	11:59	11:58	11:57
KOM	Janževski vrh	556	16,1	2,6	165,7	12:05	12:03	12:02	12:01
	Recenjak	561	16,1	0,0	165,7	12:05	12:03	12:02	12:01
	Rdeči Breg	398	19,6	3,5	162,2	12:10	12:08	12:07	12:05
	Lovrenc na Pohorju	439	20,6	1,0	161,2	12:11	12:10	12:08	12:07
	Puščava	301	25,2	4,6	156,6	12:19	12:16	12:14	12:13
FEED/LITTER Z.	Fala	289	31,4	6,2	150,4	12:28	12:25	12:23	12:21
	Selnica ob Dravi	300	35,6	4,2	146,2	12:35	12:32	12:29	12:27
	Ruše	297	37,3	1,7	144,5	12:37	12:34	12:31	12:29
	Ruše	297	37,4	0,1	144,4	12:37	12:34	12:31	12:29
	Limbuš	296	44,2	6,8	137,6	12:48	12:44	12:41	12:38
	Maribor	282	47,8	3,6	134,0	12:53	12:49	12:46	12:43
	Maribor	276	49,9	2,1	131,9	12:57	12:53	12:49	12:46
	Maribor	280	50,0	0,1	131,8	12:57	12:53	12:49	12:46
	Maribor	280	52,0	2,0	129,8	13:00	12:56	12:52	12:48
	Maribor	267	53,0	1,0	128,8	13:01	12:57	12:53	12:50
	Maribor	264	55,3	2,3	126,5	13:05	13:00	12:56	12:53
	Trčova	250	58,9	3,6	122,9	13:10	13:06	13:01	12:58
	Trčova	268	60,3	1,4	121,5	13:13	13:08	13:03	12:59
	Zgornji Duplek	247	63,4	3,1	118,4	13:17	13:12	13:08	13:04
	Dogoše	248	65,6	2,2	116,2	13:21	13:15	13:11	13:07
FEED/LITTER Z.	Dogoše	248	65,9	0,3	115,9	13:21	13:16	13:11	13:07
	Dogoše	251	66,4	0,5	115,4	13:22	13:17	13:12	13:08
	Dobrava	271	67,7	1,3	114,1	13:24	13:19	13:14	13:09
	Zlatoličje	233	79,9	12,2	101,9	13:43	13:36	13:31	13:26
	Spodnja Hajdina	226	85,8	5,9	96,0	13:52	13:45	13:39	13:33
SPRINT-B	Ptuj	226	89,3	3,5	92,5	13:57	13:50	13:44	13:38
	Ptuj	232	90,3	1,0	91,5	13:59	13:52	13:45	13:39
	Markovci	222	96,6	6,3	85,2	14:08	14:01	13:54	13:48
	Markovci	219	97,7	1,1	84,1	14:10	14:02	13:56	13:49
	Muretinci	211	103,2	5,5	78,6	14:19	14:11	14:03	13:57
	Stojnci	207	104,8	1,6	77,0	14:21	14:13	14:05	13:59
	Dolane	206	105,1	0,3	76,7	14:21	14:13	14:06	13:59
	Dolane	245	106,0	0,9	75,8	14:23	14:15	14:07	14:00
	Cirkulane	217	109,9	3,9	71,9	14:29	14:20	14:13	14:06
	Cirkulane	218	110,3	0,4	71,5	14:29	14:21	14:13	14:06
FEED/LITTER Z.	Cirkulane	220	110,4	0,1	71,4	14:30	14:21	14:13	14:06
	Goričak	213	117,5	7,1	64,3	14:41	14:31	14:23	14:16
SPRINT-B	Zavrč	231	119,0	1,5	62,8	14:43	14:34	14:25	14:18
	Zavrč	205	119,5	0,5	62,3	14:44	14:34	14:26	14:18
BORDER CROSSING	MP Zavrč - CRO	203	120,1	0,6	61,7	14:45	14:35	14:27	14:19
	Cestica	196	126,5	6,4	55,3	14:54	14:45	14:36	14:28
BORDER CROSSING	MP Otok Virje - SLO	192	131,2	4,7	50,6	15:02	14:51	14:42	14:34
	Ormož	193	131,5	0,3	50,3	15:02	14:52	14:43	14:34
	Ormož	190	132,8	1,3	49,0	15:04	14:54	14:45	14:36
	Ormož	209	134,5	1,7	47,3	15:07	14:56	14:47	14:38
	Ormož	215	134,8	0,3	47,0	15:07	14:57	14:47	14:39
	Ormož	218	136,1	1,3	45,7	15:09	14:59	14:49	14:41
FEED/LITTER Z.	Litmerk	276	139,2	3,1	42,6	15:14	15:03	14:53	14:45
	Ivanjkovci	221	143,1	3,9	38,7	15:20	15:09	14:59	14:50
	Ivanjkovci	225	143,3	0,2	38,5	15:20	15:09	14:59	14:50
	Mihalovci	217	144,0	0,7	37,8	15:21	15:10	15:00	14:51
KOM	Jeruzalem	331	148,5	4,5	33,3	15:28	15:17	15:06	14:57
	Jeruzalem	330	149,1	0,6	32,7	15:29	15:18	15:07	14:58
	Miklavž pri Ormožu	234	152,2	3,1	29,6	15:34	15:22	15:12	15:02
	Miklavž pri Ormožu	231	152,6	0,4	29,2	15:35	15:23	15:12	15:03
FEED/LITTER Z.	Gomila pri Kogu	229	155,0	2,5	26,7	15:38	15:26	15:16	15:06
	Gomila pri Kogu	249	155,9	0,8	25,9	15:40	15:28	15:17	15:07
	Vitan	241	161,7	5,8	20,1	15:49	15:36	15:25	15:15
	Središče ob Dravi	183	167,8	6,1	14,0	15:58	15:45	15:33	15:23
LITTER ZONE	Ormož	219	177,2	9,4	4,6	16:12	15:59	15:47	15:35
	Ormož	224	180,3	3,1	1,5	16:17	16:03	15:51	15:39
CILJ	Ormož	219	181,8	1,5	0,0	16:19	16:06	15:53	15:41

2. ETAPA / ČETRTEK, 18. JUNIJ 2026

2ND STAGE / THURSDAY, 18TH JUNE 2026

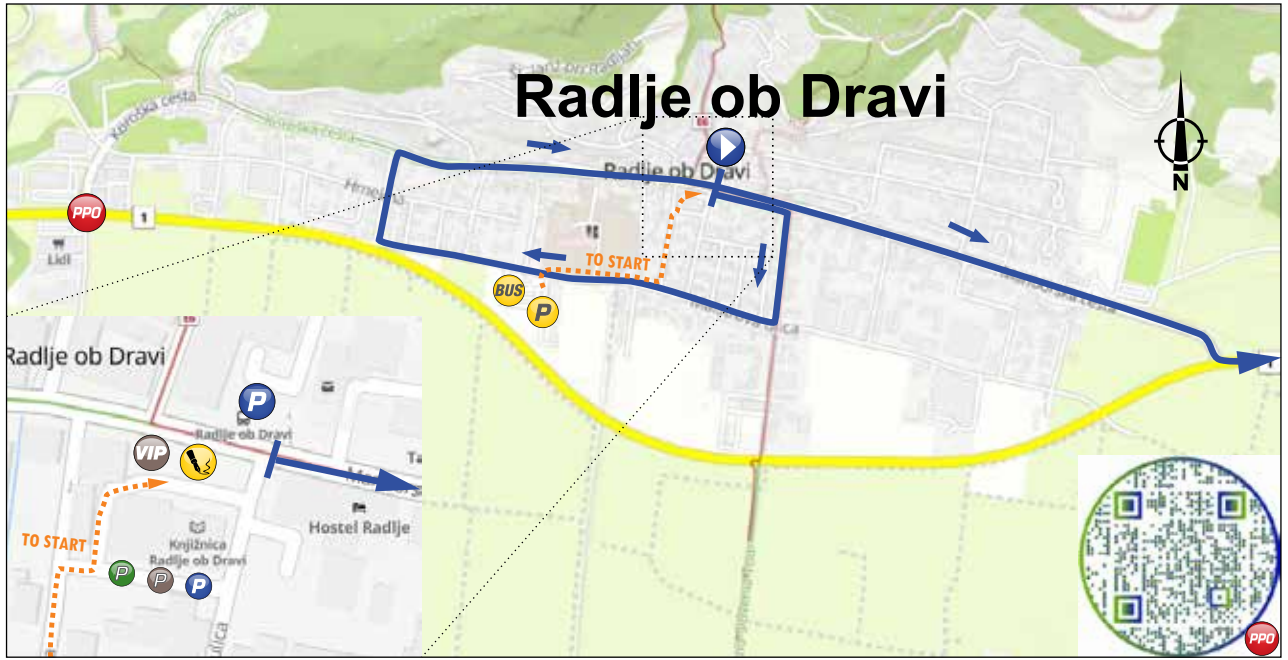


PROFIL ETAPE / STAGE PROFILE



ZADNJI 5 KM / FINAL 5 KM

RADLJE OB DRAVI START START



ORMOŽ CILJ FINISH





The proud sponsor and authors
of SloTour Corporate Identity.

elevate your **EVENT** TO NEW **HEIGHTS**

From concept to execution,
we provide comprehensive solutions
that bring your vision to life.

eni?ma

CREATIVE SOLUTIONS

www.enigma.si



@enigma-slovenia



@enigmacreativesolutions



@EnigmaCreativeSolutions

Žolna Šport



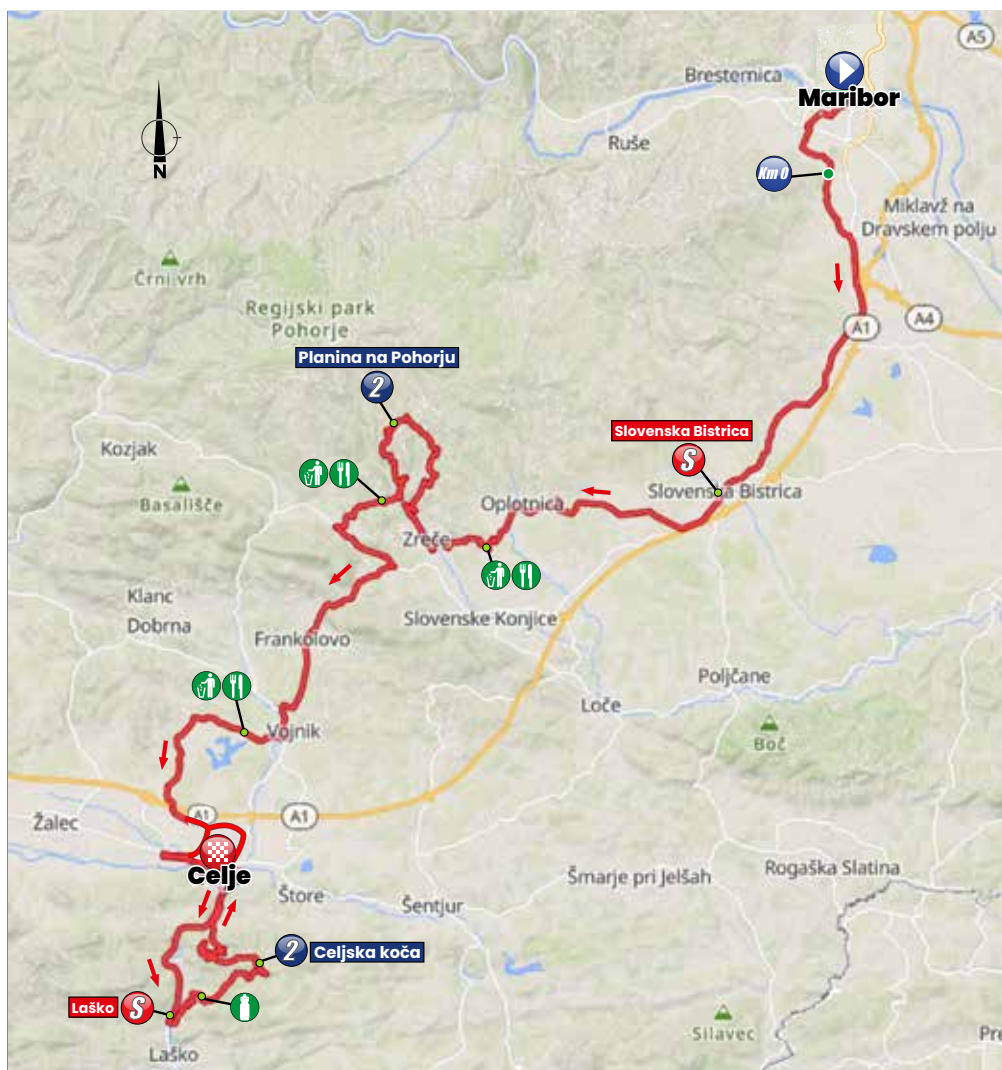
IZDELOVANJE ŠPORTNIH OBLAČIL



MARIBOR – CELJE

10:20 – 11:20	Podpis startne liste	10:20 – 11:20	Signing of start list
11:30	Start tretje etape	11:30	Start of 3 rd stage
12:00	Odprtje press centra in pisarne dirke Mestna občina Celje, Trg Celjskih knezov 9 3000 Celje	12:00	Opening of press center and race office City Hall Celje, Trg Celjskih knezov 9 3000 Celje
14:45 – 15:10	Cilj 3. etape	14:45 – 15:10	Finish 3 rd stage
15:10 – 15:40	Razglasitev rezultatov	15:10 – 15:40	Winner's ceremony

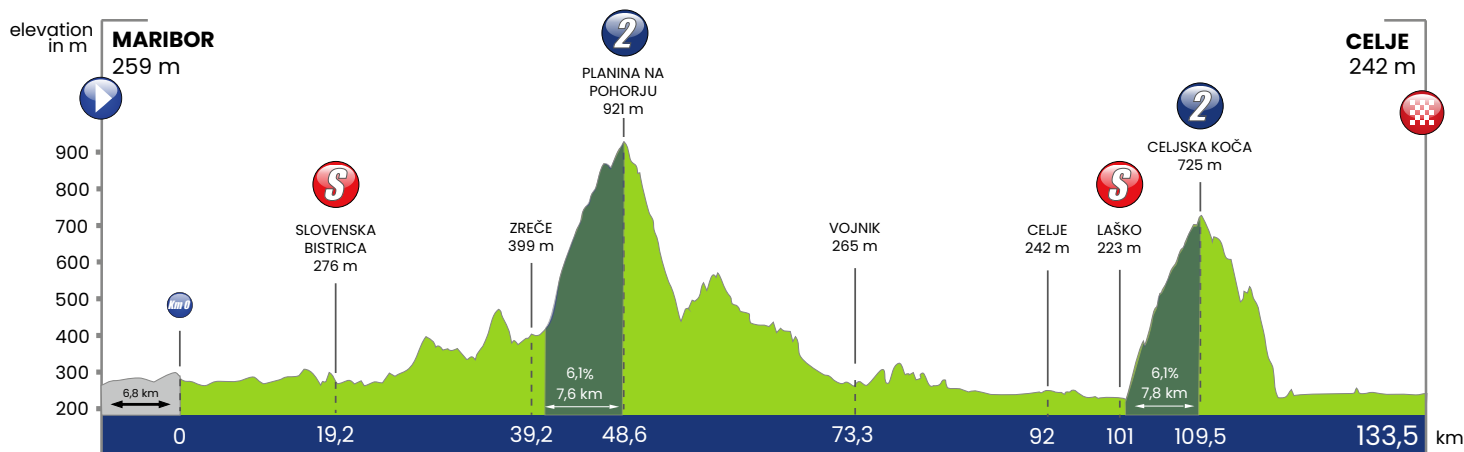
ZEMLJEVID ETAPE / STAGE MAP



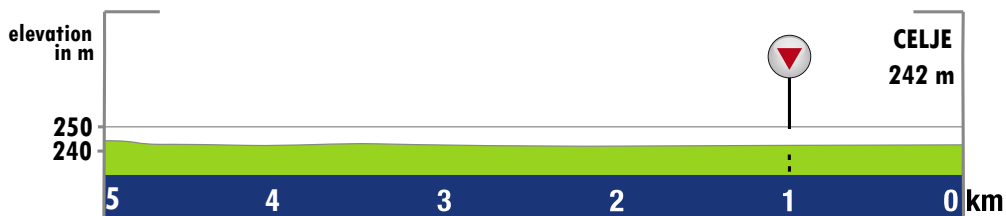
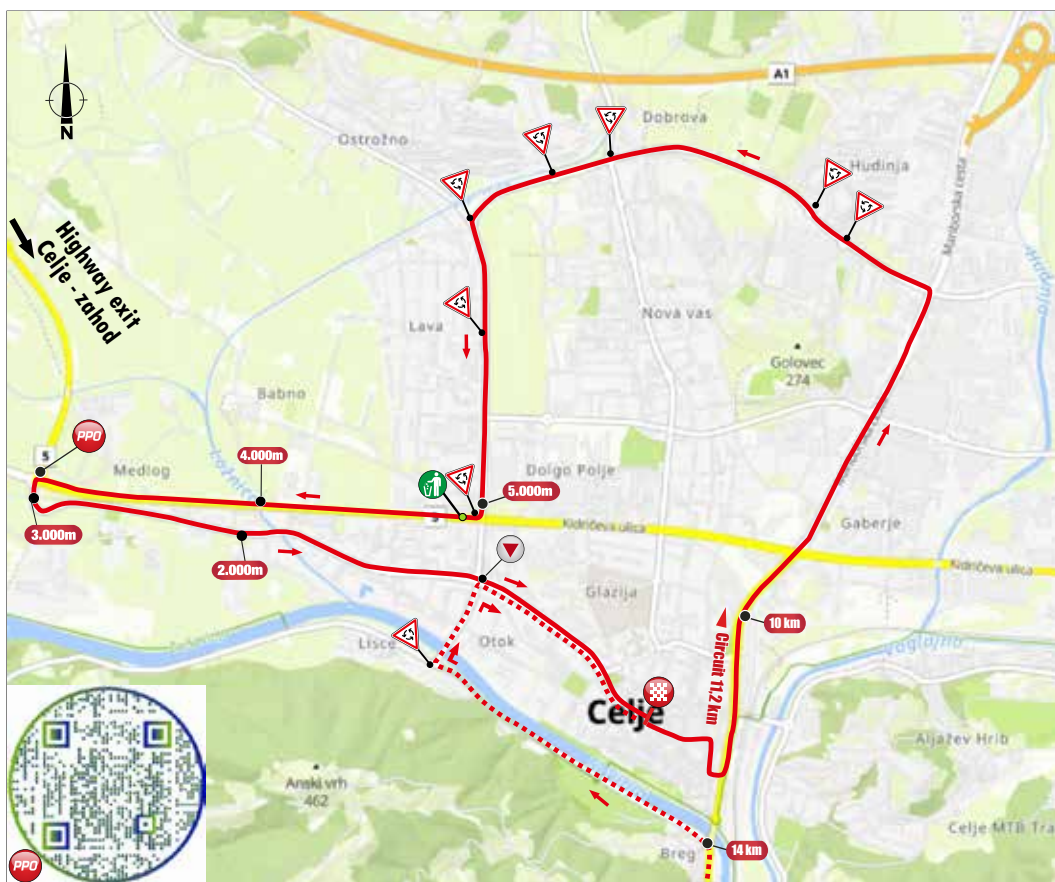
komentarji	mesto	alt.	summa	segment	from finish	hitrost / speed (km/h)			
comments	town	m	km	km	km	39	41	43	45
START NEUTRAL	Maribor	259	0,0	0,0	140,4	11:30	11:30	11:30	11:30
	Maribor	283	0,0	4,8	135,6	11:37	11:37	11:36	11:36
START KM0	Maribor	275	0,0	2,1	133,5	11:40	11:40	11:39	11:39
	Spodnje Hoče	279	3,4	3,4	130,1	11:45	11:45	11:44	11:43
	Sp.Hoče - Slivnica	270	4,5	1,1	129,0	11:47	11:46	11:45	11:45
SPRINT-B	Slovenska Bistrica	276	19,2	14,7	114,3	12:10	12:08	12:06	12:04
	Slovenska Bistrica	271	21,6	2,4	111,9	12:13	12:11	12:09	12:08
	Straža pri Oplotnici	400	27,9	6,3	105,6	12:23	12:20	12:18	12:16
	Oplotnica	367	31,1	3,2	102,4	12:28	12:25	12:23	12:20
FEED/LITTER Z.	Malahorna	343	33,1	2,0	100,4	12:31	12:28	12:25	12:23
	Malahorna	395	34,1	1,0	99,4	12:33	12:30	12:27	12:24
	Zreče	386	37,7	3,6	95,8	12:38	12:35	12:32	12:29
	Zreče	391	38,1	0,4	95,4	12:39	12:35	12:32	12:30
	Zreče	401	39,1	1,0	94,4	12:40	12:37	12:34	12:31
	Zreče	437	40,7	1,6	92,8	12:43	12:39	12:36	12:33
	Koroška vas na Pohorju	792	45,6	4,9	87,9	12:50	12:46	12:43	12:40
	Planina na Pohorju	860	46,6	1,0	86,9	12:52	12:48	12:44	12:41
KOM	Planina na Pohorju	921	48,6	2,0	84,9	12:55	12:51	12:47	12:44
	Padeški vrh	926	48,6	0,0	84,9	12:55	12:51	12:47	12:44
	Loška Gora	440	54,5	5,9	79,0	13:04	12:59	12:55	12:51
FEED/LITTER Z.	Loška Gora	440	54,7	0,2	78,8	13:04	13:00	12:55	12:52
	Zabork	549	58,7	4,0	74,8	13:10	13:06	13:01	12:57
	Stranice	435	62,2	3,5	71,3	13:16	13:11	13:06	13:02
	Vojnik	265	73,2	11,0	60,3	13:33	13:27	13:21	13:16
	Vojnik	269	73,8	0,6	59,7	13:34	13:28	13:22	13:17
FEED/LITTER Z.	Brezova	270	76,3	2,5	57,2	13:38	13:31	13:26	13:20
	Rožni vrh	307	78,1	1,8	55,4	13:40	13:34	13:28	13:23
	Celje	239	87,0	8,9	46,5	13:54	13:47	13:41	13:35
	Celje	241	88,8	1,8	44,7	13:57	13:50	13:43	13:37
	Celje	241	88,9	0,1	44,6	13:57	13:50	13:43	13:37
	Celje	243	91,9	3,0	41,6	14:02	13:54	13:47	13:41
	Celje	241	92,4	0,5	41,1	14:02	13:55	13:48	13:42
SPRINT-B	Laško	223	101,0	8,6	32,5	14:16	14:07	14:00	13:53
	Laško	223	101,2	0,2	32,3	14:16	14:08	14:00	13:54
BIDONS	Brstnik	384	103,9	2,7	29,6	14:20	14:12	14:04	13:57
	Požnica	691	108,8	4,9	24,7	14:28	14:19	14:11	14:04
KOM	Celjska koča	725	109,5	0,7	24,0	14:29	14:20	14:12	14:05
	Pečovnik	234	117,4	7,9	16,1	14:41	14:31	14:23	14:15
	Zagrad	235	118,4	1,0	15,1	14:42	14:33	14:24	14:17
	Celje	238	118,5	0,1	15,0	14:42	14:33	14:24	14:17
	Celje	238	119,5	1,0	14,0	14:44	14:34	14:26	14:18
	Celje	239	120,9	1,4	12,6	14:46	14:37	14:28	14:20
	Celje	240	121,3	0,4	12,2	14:47	14:37	14:28	14:20
	Celje	243	122,3	1,0	11,2	14:48	14:39	14:30	14:22
	Celje	241	122,8	0,5	10,7	14:49	14:39	14:30	14:22
	Celje	239	127,3	4,5	6,2	14:56	14:46	14:37	14:28
	Celje	241	128,5	1,2	5,0	14:58	14:48	14:38	14:30
LITTER ZONE	Celje	241	128,6	0,1	4,9	14:58	14:48	14:39	14:30
	Celje	241	130,4	1,8	3,1	15:01	14:50	14:41	14:33
	Celje	241	130,5	0,1	3,0	15:01	14:51	14:41	14:33
CILJ	Celje	242	133,5	3,0	0,0	15:06	14:55	14:45	14:37

3. ETAPA / PETEK, 19. JUNIJ 2026

3RD STAGE / FRIDAY, 19TH JUNE 2026



PROFIL ETAPE / STAGE PROFILE



ZADNJI 5 KM / FINAL 5 KM

MARIBOR START START



CELJE CILJ FINISH



AVTOCENTER MULEJ ŠENTJUR



VULKANIZACIJA **SERVIS VOZIL** **AVTOPRALNICA** **GLOBINSKO ČIŠČENJE**
OPTIKA VOZIL **PRODAJA ALU PLATIŠČ** **PRODAJA PNEVMATIK**
SHRAMBA PNEVMATIK **POPRAVILO, OBNOVA ALU PLATIŠČ**

📍 **DEJAN MULEJ s.p.** | Ul. Tončke Čečeve 17 | 3230 Šentjur

☎ **03 749 17 10** ✉ **mulej.dejan@siol.net** | **info@diamond-cut.si**

🌐 **vulkanizacija-mulej.si** | **diamond-cut.si**



MULEJ
CAFFE

DIAMOND CUT



Že **50 let** so naše rolete in žaluzije del prostorov, kjer živimo.

Roletarstvo Medle.
Povsod z vami.

Dom ni le prostor, kamor se vračamo. Je **občutek varnosti, miru in udobja.**

Zato **ustvarjamo rešitve** za senčenje, ki vsak dan soustvarjajo **kakovost bivanja.**

Ko želite več zasebnosti. Ko iščete prijetno senco. Ko želite, da svetloba vstopi ravno prav.



ROLETARSTVO MEDLE d.o.o.

Podbevškova ulica 48
8000 Novo mesto

☎ 07 39 30 930

✉ info@medle.si

www.medle.si

ROLETARSTVO
MEDLE



TOUR of SLOVENIA

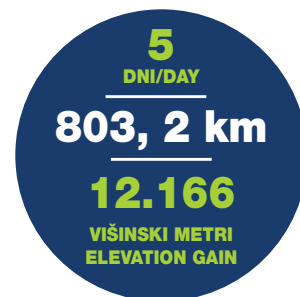
fight for green

SKUPAJ SMO PRIPRAVLJENI NA VSAK IZZIV!

Valsir že več kot 35 let zastopa odličnost na področju vodovodnih, gradbenih in kopalniških rešitev v Sloveniji in po svetu.

Že četrto leto zapored je Valsir partner Dirke po Sloveniji, spektakularnega dogodka v tej čudoviti državi, polni tisočletne kulture, dih jemajočih pokrajin, velikih kolesarskih šampionov in predvsem briljantnih vodovodarjev!

Veselimo se vašega obiska od 17. do 21. junija!



#RACEWITHVALSIR



ZA VALSIR IZDELKE SE POZANIMAJTE PRI
VAŠEM VODOVODARJU!

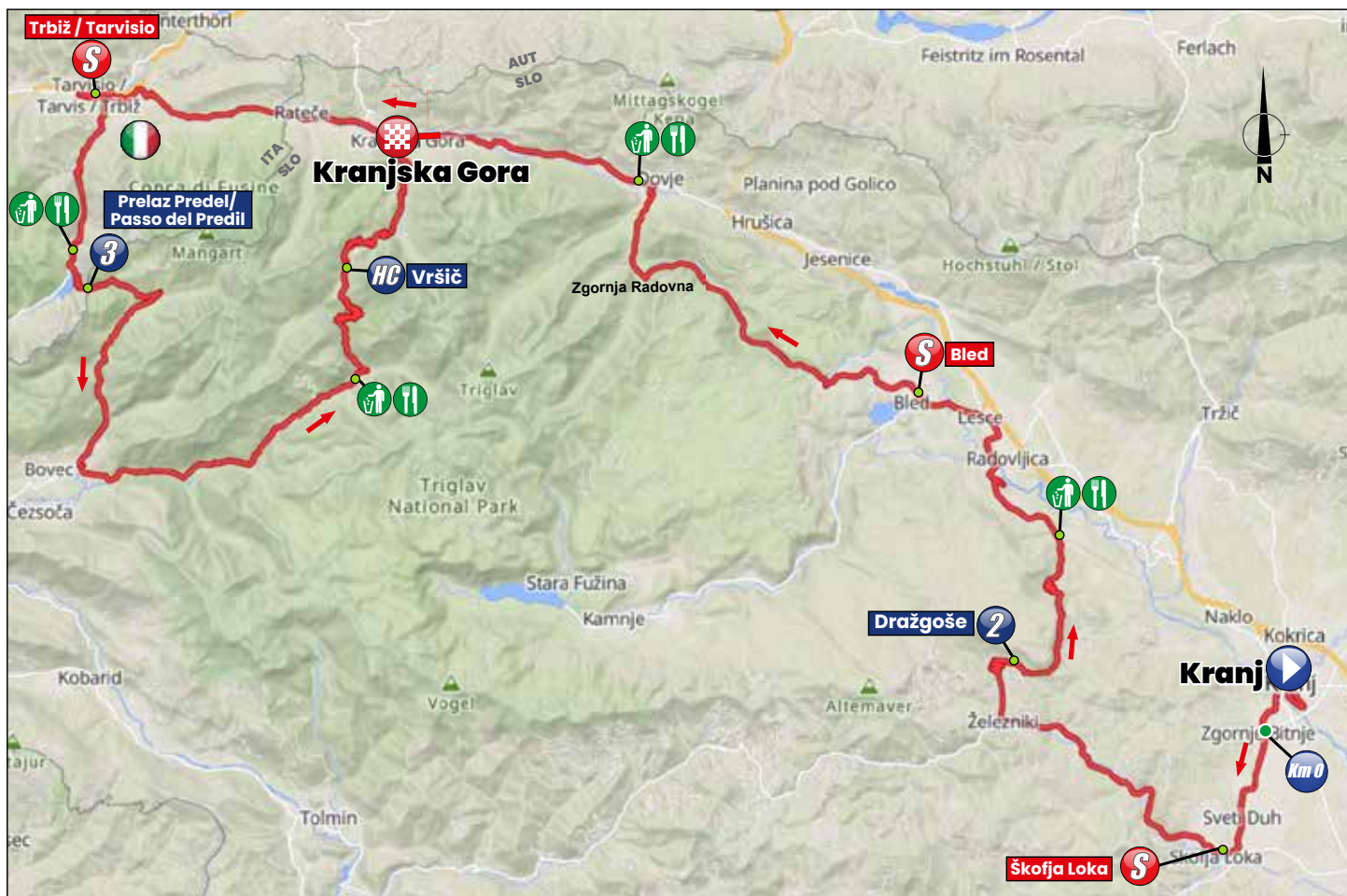
www.valsir.it

valsir[®]
QUALITY FOR PLUMBING

184,7 km

KRANJ – KRANJSKA GORA

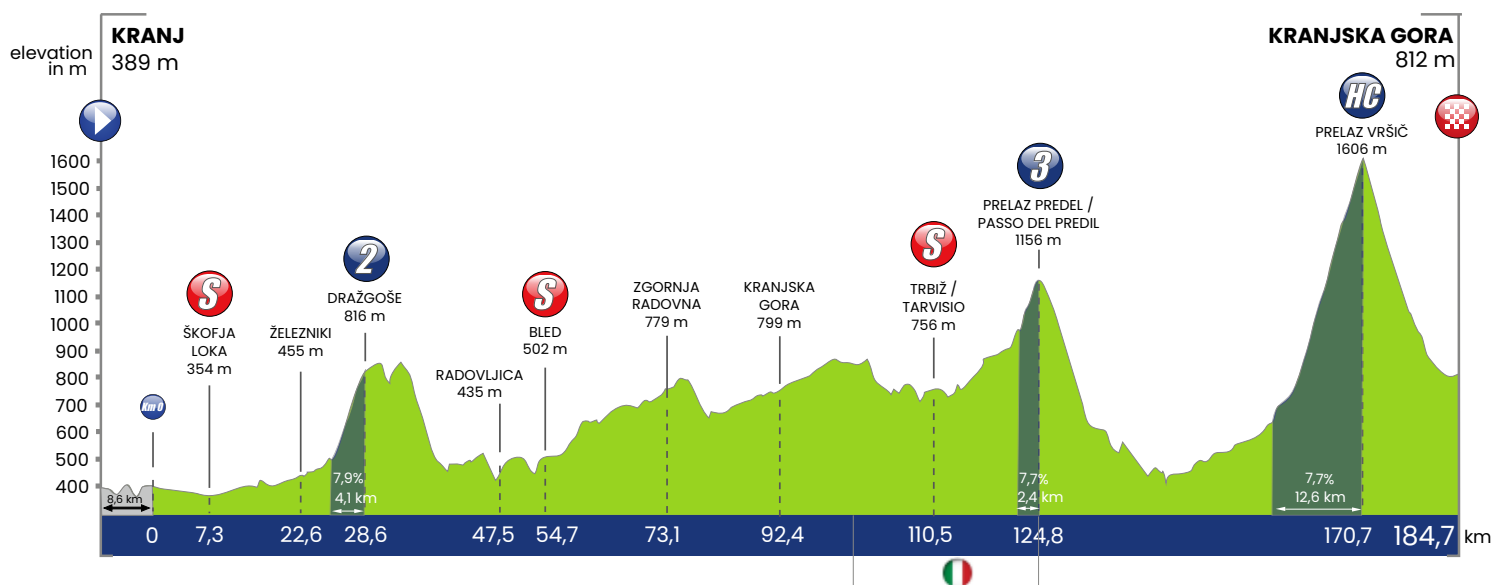
9:10 – 10:10	Podpis startne liste	9:10 – 10:10	Signing of start list
10:20	Start četrte etape	10:20	Start of 4 th stage
12:00	Odprtje press centra in pisarne dirke Dvorana Vitranc, Kolodvorska ulica 1a 4280 Kranjska Gora	12:00	Opening of press center and race office Vitranc Hall, Kolodvorska ulica 1a 4280 Kranjska Gora
15:15 – 15:45	Cilj 4. etape	15:15 – 15:45	Finish 4 th stage
15:45 – 16:15	Razglasitev rezultatov	15:45 – 16:15	Winner's ceremony

ZEMLJEVID ETAPE / STAGE MAP

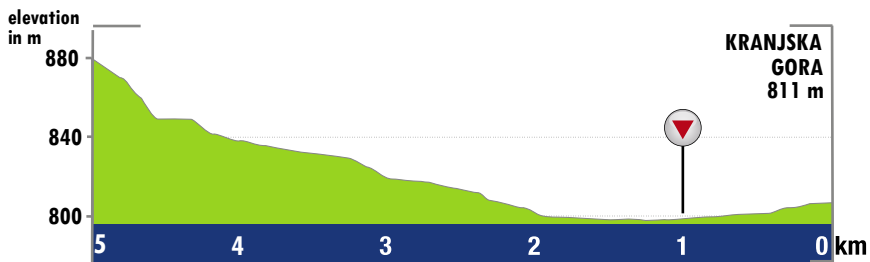
komentarji	mesto	alt.	summa	segment	from finish	hitrost / speed (km/h)			
comments	town	m	km	km	km	35	37	39	40
START NEUTRAL	Kranj	389	0,0	0,0	192,4	10:20	10:20	10:20	10:20
	Kranj	383	0,0	1,4	191,0	10:22	10:22	10:22	10:22
	Kranj	360	0,0	4,0	187,0	10:29	10:28	10:28	10:28
	Kranj	393	0,0	1,4	185,6	10:31	10:31	10:30	10:30
	Zgornje Bitnje	386	0,0	1,5	184,1	10:34	10:33	10:32	10:32
START KM 0	Zgornje Bitnje	386	0,0	0,2	183,9	10:34	10:33	10:33	10:32
	Škofja Loka	353	6,2	6,2	177,7	10:45	10:43	10:42	10:42
SPRINT-B	Škofja Loka	354	7,3	1,1	176,6	10:47	10:45	10:44	10:43
	Železniki	450	22,7	15,4	161,2	11:13	11:10	11:08	11:06
KOM	Dražgoše	816	28,6	5,9	155,3	11:23	11:20	11:17	11:15
	Podblica	783	32,2	3,6	151,7	11:29	11:26	11:22	11:21
	Brezovica	454	40,2	8,0	143,7	11:43	11:38	11:34	11:33
FEED/LITTER Z.	Kamna Gorica	449	40,7	0,5	143,2	11:44	11:39	11:35	11:33
	Lesce	486	49,0	8,3	134,9	11:58	11:53	11:48	11:46
	Lesce	497	49,7	0,7	134,2	11:59	11:54	11:49	11:47
	Lesce	497	51,0	1,3	132,9	12:02	11:56	11:51	11:49
	Lesce	496	51,5	0,5	132,4	12:02	11:57	11:52	11:50
	Bled	502	54,4	2,9	129,5	12:07	12:02	11:56	11:54
SPRINT-B	Bled	502	54,7	0,3	129,2	12:08	12:02	11:57	11:54
	Spodnje Gorje	567	58,3	3,6	125,6	12:14	12:08	12:02	12:00
	Krnica	635	60,4	2,1	123,5	12:18	12:11	12:06	12:03
	Zgornja Radovna	763	72,1	11,7	111,8	12:38	12:30	12:24	12:20
	Zgornja Radovna	788	73,1	1,0	111,6	12:39	12:32	12:25	12:22
	Mojstrana	650	78,2	5,1	106,5	12:48	12:40	12:33	12:30
	Dovje	674	78,7	0,5	106,0	12:49	12:41	12:34	12:30
FEED/LITTER Z.	Dovje	674	78,9	0,2	105,8	12:49	12:41	12:34	12:31
	Kranjska Gora	800	92,4	13,5	92,3	13:12	13:03	12:55	12:51
	Rateče	856	97,1	4,7	87,6	13:21	13:11	13:02	12:58
BORDER CROSSING	MP Rateče - ITA	850	98,5	1,4	86,2	13:23	13:13	13:04	13:00
	Trbiž - Tarvisio	711	108,3	9,8	76,4	13:40	13:29	13:19	13:15
	Trbiž - Tarvisio	722	108,7	0,4	76,0	13:40	13:30	13:20	13:15
	Trbiž - Tarvisio	744	109,3	0,6	75,4	13:41	13:31	13:21	13:16
SPRINT-B	Trbiž - Tarvisio	756	110,5	1,2	74,2	13:44	13:32	13:23	13:18
	Trbiž - Tarvisio	754	111,1	0,6	73,6	13:45	13:33	13:24	13:19
	Trbiž - Tarvisio	720	112,2	1,1	72,5	13:46	13:35	13:25	13:21
FEED/LITTER Z.	Cave del Predil	906	120,8	8,6	63,9	14:01	13:49	13:38	13:33
KOM	Predel - prelaz	1156	124,8	4,0	59,9	14:08	13:56	13:45	13:39
BORDER CROSSING	MP Predel - SLO	1161	125,0	0,2	59,7	14:08	13:56	13:45	13:40
	Log pod Mangartom	661	131,4	6,4	53,3	14:19	14:06	13:55	13:49
	Predel-Bovec	454	139,9	8,5	44,8	14:34	14:20	14:08	14:02
FEED/LITTER Z.	Trenta	594	156,8	16,9	27,9	15:03	14:48	14:34	14:27
	Trenta	647	158,5	1,7	26,2	15:06	14:50	14:36	14:30
KOM HC	Vršič	1606	170,7	12,2	14,0	15:27	15:10	14:55	14:48
	prelaz Vršič	1611	171,0	0,3	13,7	15:27	15:11	14:56	14:49
LITTER ZONE	Kranjska Gora	819	182,2	11,2	2,5	15:46	15:29	15:13	15:06
	Kranjska Gora	798	183,4	1,2	1,3	15:48	15:31	15:15	15:07
	Kranjska Gora	800	184,2	0,8	0,5	15:50	15:32	15:16	15:09
CILJ	Kranjska Gora	812	184,7	0,5	0,0	15:51	15:33	15:17	15:09

4. ETAPA / SOBOTA, 20. JUNIJ 2026

4TH STAGE / SATURDAY, 20TH JUNE 2026



PROFIL ETAPE / STAGE PROFILE

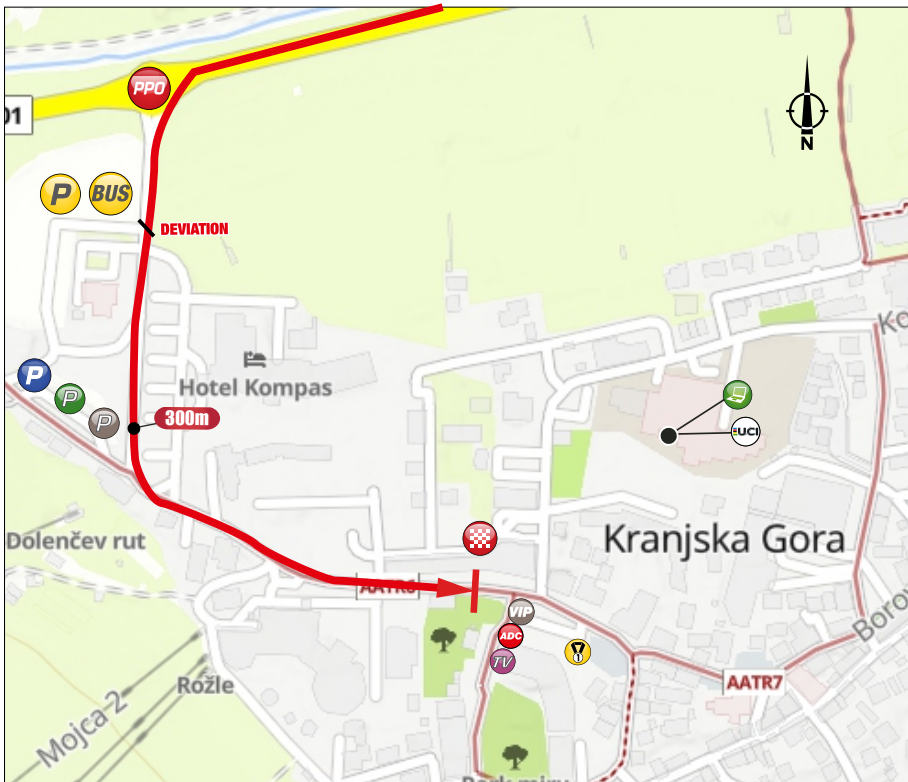


ZADNJI 5 KM / FINAL 5 KM

KRANJ START START



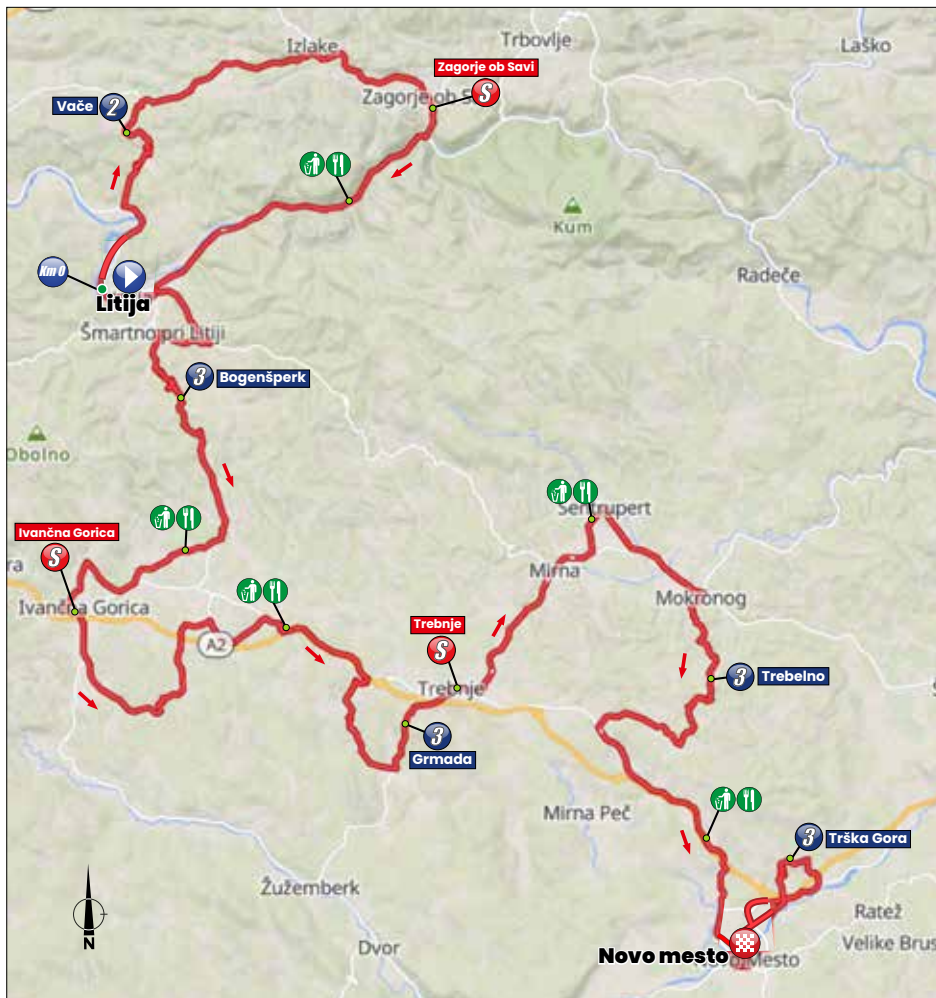
KRANJSKA GORA CILJ FINISH



LITIJA – NOVO MESTO

9:50 – 10:50	Podpis startne liste	9:50 – 10:50	Signing of start list
11:00	Start pete etape	11:00	Start of 5 th stage
12:00	Odprtje press centra in pisarne dirke Mestna hiša Glavni trg 7 8000 Novo mesto	12:00	Opening of press center and race office Mestna hiša Glavni trg 7 8000 Novo mesto
14:45 – 15:15	Cilj 5. etape	14:45 – 15:15	Finish 5 th stage
15:15 – 15:45	Razglasitev rezultatov	15:15 – 15:45	Winner's ceremony


ZEMLJEVID ETAPE / STAGE MAP



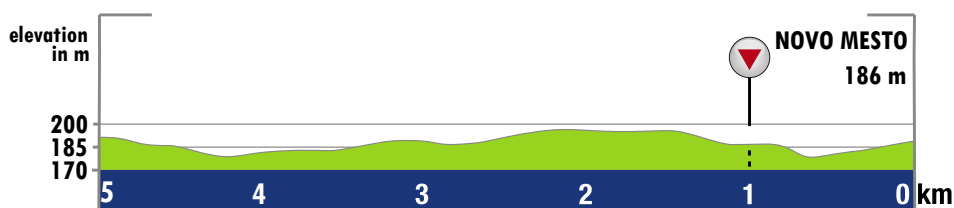
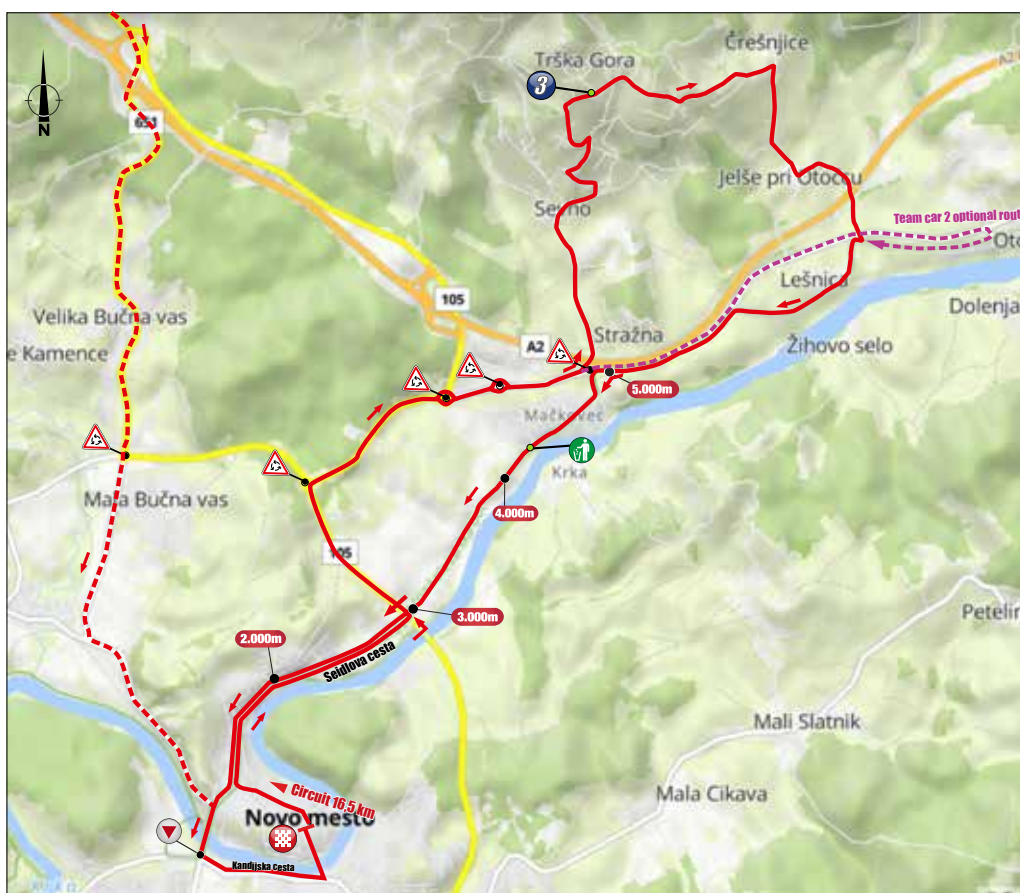
komentarji	mesto	hight	summa	segment	from finish	hitrost / speed (km/h)			
comments	town	m	km	km	km	39	41	43	45
START NEUTRAL	Litija	242	0,0	0,0	170,9	11:00	11:00	11:00	11:00
	Litija	242	0,0	0,2	170,7	11:00	11:00	11:00	11:00
START KM0	Litija	243	0,0	1,3	169,4	11:02	11:02	11:02	11:02
	Spodnji Hotič	254	4,7	4,7	164,7	11:09	11:09	11:08	11:08
KOM 2	Vače	596	10,4	5,7	159,0	11:18	11:17	11:16	11:15
	Kandrše	475	12,3	1,9	157,1	11:21	11:20	11:19	11:18
	Izlake	309	20,4	8,1	149,0	11:33	11:32	11:30	11:29
	Kisovec	286	23,3	2,9	146,1	11:38	11:36	11:34	11:33
	Zagorje	249	26,7	3,4	142,7	11:43	11:41	11:39	11:37
SPRINT-B	Zagorje	244	27,3	0,6	142,1	11:44	11:42	11:40	11:38
	Zagorje	232	28,7	1,4	140,7	11:46	11:44	11:42	11:40
FEED/LITTER Z.	Renke	233	33,2	4,5	136,2	11:53	11:50	11:48	11:46
	Litija	234	43,6	10,4	125,8	12:09	12:06	12:02	12:00
	Litija	257	44,4	0,8	125,0	12:10	12:07	12:04	12:01
	Jabljаница	285	48,3	3,9	121,1	12:16	12:12	12:09	12:06
	Šmartno pri Litiji	246	50,9	2,6	118,5	12:20	12:16	12:13	12:09
KOM	Bogenšperk	489	56,3	5,4	113,1	12:28	12:24	12:20	12:17
	Zaboršt pri Šentvidu	346	63,5	7,2	105,9	12:40	12:35	12:30	12:26
FEED/LITTER Z.	Zaboršt pri Šentvidu	318	64,5	1,0	104,9	12:41	12:36	12:32	12:28
	Šenvid pri Stični	339	67,0	2,5	102,4	12:45	12:40	12:35	12:31
	Šenvid pri Stični	323	67,7	0,7	101,7	12:46	12:41	12:36	12:32
	Griže	334	68,4	0,7	101,0	12:47	12:42	12:37	12:33
	Stična	359	70,4	2,0	99,0	12:50	12:45	12:40	12:35
	Ivančna Gorica	336	71,6	1,2	97,8	12:52	12:46	12:42	12:37
SPRINT-B	Ivančna Gorica	327	73,5	1,9	95,9	12:55	12:49	12:44	12:40
	Ivančna Gorica	325	73,6	0,1	95,8	12:55	12:49	12:44	12:40
	Gorenja vas	318	75,7	2,1	93,7	12:58	12:52	12:47	12:42
	Dob pri Šentvidu	311	85,1	9,4	84,3	13:13	13:06	13:00	12:55
	Boga vas	307	86,3	1,2	83,1	13:15	13:08	13:02	12:57
	Bič	304	87,7	1,4	81,7	13:17	13:10	13:04	12:58
	Veliki Gaber	314	89,5	1,8	79,9	13:20	13:13	13:06	13:01
FEED/LITTER Z.	Medvedjek	328	90,1	0,6	79,3	13:20	13:14	13:07	13:02
	Pluska	329	95,3	5,2	74,1	13:28	13:21	13:15	13:09
	Dobrnich	240	101,6	6,3	67,8	13:38	13:30	13:23	13:17
KOM	Grmada	435	103,7	2,1	65,7	13:41	13:33	13:26	13:20
	Gorenja vas	270	106,1	2,4	63,3	13:45	13:37	13:30	13:23
	Trebnje	272	106,4	0,3	63,0	13:46	13:37	13:30	13:23
SPRINT-B	Trebnje	279	106,8	0,4	62,6	13:46	13:38	13:31	13:24
	Trebnje	271	108,1	1,3	61,3	13:48	13:40	13:32	13:26
	Gomila	259	112,3	4,2	57,1	13:55	13:46	13:38	13:31
	Mirna	253	114,1	1,8	55,3	13:57	13:49	13:41	13:34
	Slovenska vas	259	116,6	2,5	52,8	14:01	13:52	13:44	13:37
FEED/LITTER Z.	Brinje	262	117,2	0,6	52,2	14:02	13:53	13:45	13:38
	Šentrupert	281	118,7	1,5	50,7	14:04	13:55	13:47	13:40
	Prelesje	246	121,0	2,3	48,4	14:08	13:59	13:50	13:43
	Pučava	243	122,2	1,2	47,2	14:10	14:01	13:52	13:44
	Mokronog	243	124,8	2,6	44,6	14:14	14:04	13:56	13:48
KOM	Trebelno	516	129,6	4,8	39,8	14:21	14:11	14:02	13:54
	Ornuška vas	364	134,0	4,4	35,4	14:28	14:18	14:09	14:00
	Pojane pri Mirni peči	324	138,5	4,5	30,9	14:35	14:24	14:15	14:06
FEED/LITTER Z.	Dolenje Karteljevo	240	143,7	5,2	25,7	14:43	14:32	14:22	14:13
	Novo mesto	183	151,8	8,1	17,6	14:55	14:44	14:33	14:24
	Novo mesto	176	152,1	0,3	17,3	14:56	14:44	14:34	14:24
1st crossing of finish	Novo mesto	176	153,1	0,8	16,5	14:57	14:45	14:35	14:25
	Novo mesto	188	153,7	0,8	15,7	14:58	14:47	14:36	14:26
	Novo mesto	178	155,2	1,5	14,2	15:01	14:49	14:38	14:28
	Novo mesto	204	156,1	0,9	13,3	15:02	14:50	14:39	14:30
	Novo mesto	182	158,0	1,9	11,4	15:05	14:53	14:42	14:32
KOM	Trška Gora	357	160,0	2,0	9,4	15:08	14:56	14:45	14:35
	Jelše pri Otočcu	173	162,5	2,5	6,9	15:12	15:00	14:48	14:38
	Lešnica	183	163,7	1,2	5,7	15:14	15:01	14:50	14:40
	Novo mesto	181	164,6	0,9	4,8	15:15	15:03	14:51	14:41
LITTER ZONE	Novo mesto	173	165,2	0,6	4,2	15:16	15:03	14:52	14:42
	Novo mesto	176	168,4	3,2	1,0	15:21	15:08	14:57	14:46
CILJ	Novo mesto	185	169,4	0,3	0,0	15:22	15:10	14:58	14:47

5. ETAPA / NEDELJA, 21. JUNIJ 2026

5TH STAGE / SUNDAY, 21ST JUNE 2026



PROFIL ETAPE / STAGE PROFILE

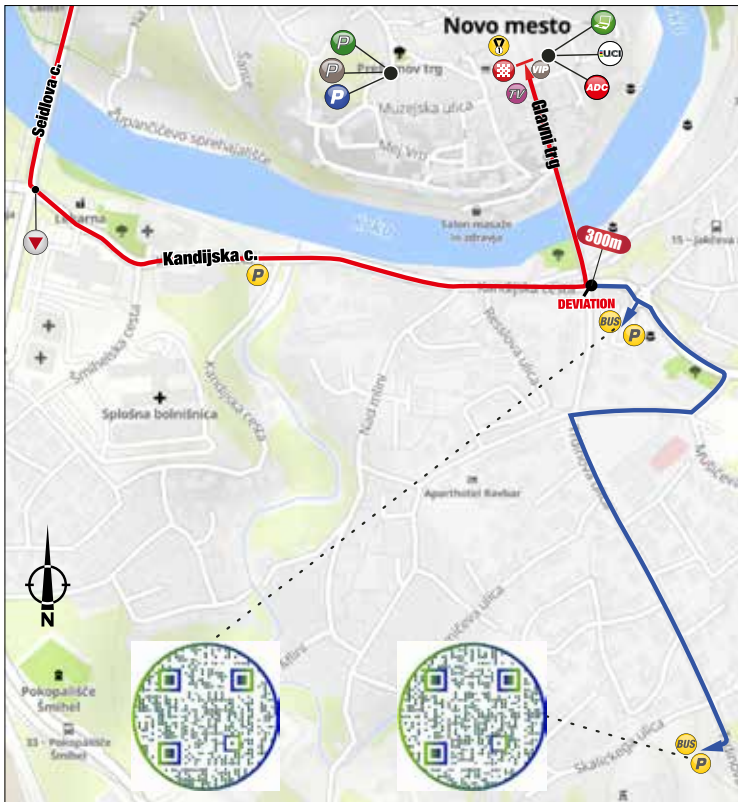


ZADNJI 5 KM / FINAL 5 KM

LITIJA START START



NOVO MESTO CILJ FINISH



IMPORTANT INFORMATION

BOLNIŠNICE / HOSPITALS

1. ETAPA 1ST STAGE:

Celje Javni zavod Splošna bolnišnica Celje, Oblakova ulica 5, Celje, Tel.. 00386 3 423 30 00

2. ETAPA 2ND STAGE:

Maribor Univerzitetni klinični center Maribor Ljubljanska ulica 2000 Maribor, Tel.: +386 2 321 1000

3. ETAPA 3RD STAGE:

Celje Javni zavod Splošna bolnišnica Celje, Oblakova ulica 5, Celje, Tel.: +386 3 423 30 00

Maribor Univerzitetni klinični center Maribor Ljubljanska ulica 2000 Maribor, Tel.: +386 2 321 1000

4. ETAPA 4TH STAGE:

Jesenice Splošna bolnišnica Jesenice, Cesta maršala Tita 112, 4270 Jesenice, +386 4 586 80 00

5. ETAPA 5TH STAGE:

Ljubljana Univerzitetni klinični center Ljubljana, Zaloška cesta 7, Ljubljana, Tel.: +386 1 522 50 50

Novo mesto Splošna bolnišnica Novo mesto, Šmihelska cesta 3, Novo mesto, Tel.: +386 7 391 61 00

PRESS CENTRI / PRESS CENTERS

16.6.2026 – MUZEJ PREMGOVNIŠTVA SLOVENIJE

(sprejem ekip, akreditacije)
Muzej premogovništva Slovenije,
Koroška cesta 56, 3320 Velenje
Slovenian Coal Museum of Slovenia,
Koroška cesta 56, 3320 Velenje

17.6.2026 – ROGAŠKA SLATINA

Osnova šola Rogaška Slatina
Kidričeva ulica 24, 3250 Rogaška Slatina
School Rogaška Slatina
Kidričeva ulica 24, 3250 Rogaška Slatina

18.6.2026 – ORMOŽ

Grajska pristava Ormož,
Grajski trg 1, 2270 Ormož
Castle harbour Ormož,
Grajski trg 1, 2270 Ormož

19.6.2026 – CELJE

Mestna občina Celje,
Trg Celjskih knezov 9, 3000 Celje
City hall Celje,
Trg Celjskih knezov 9, 3000 Celje

20.6.2026 – KRANJSKA GORA

Dvorana Vitranc,
Kolodvorska ulica 1a, 4280 Kranjska
Gora
Vitranc Hall,
Kolodvorska ulica 1a, 4280 Kranjska
Gora

21.6.2026 – NOVO MESTO

Mestna hiša Novo mesto
Glavni trg 7, 8000 Novo mesto
City hall Novo mesto
Glavni trg 7, 8000 Novo mesto

ČLEN 1. ORGANIZACIJA

32. kolesarsko dirko Po Sloveniji organizira Kolesarski klub Novo mesto, Zaloška cesta 20, 8000 Novo mesto, tel: 07 33 80 275 e-mail: info@novomestocycling.si - v skladu s pravili Mednarodne kolesarske zveze UCI. Potekala bo od 17. do 21. junija 2026 Organizacijski direktor dirke je Bogdan Fink, GSM: 041 766 322, email: bogdan.fink@adria-mobil.com

ČLEN 2. VRSTA DIRKE

Dirka je odprta za tekmovalce kategorije Moški Elite in pod 23 let. Dirka je vpisana v UCI Europe Tour kalendar kot kategorija 2. Pro Series. V skladu z UCI pravili bodo dodeljene točke kot sledi: Generala razvrstitev: 250, 170, 140, 120, 100, 80, 70, 60, 50, 40, 30, 20, 10, 10, 10, 6, 6, 6, 6, 6, 6, 6, 6, 5, 5, 5, 5, 3, 3, 3, 3, 3, 3, 3, 3, 3 za prvih štirideset tekmovalcev. Prvih pet tekmovalcev v vsaki etapi prejme: 25, 15, 10, 5, 3 točke. Vodilni tekmovalec v skupnem seštevku prejme 5 točk v vsaki etapi

ČLEN 3. NASTOP

Kot je zavedeno v členu 2.1.005 UCI pravil, je dirka odprta za sledeče ekipe: UCI World ekipe (max 70 %), UCI Pro ekipe, tuje UCI Kontinentalne ekipe (max 2), UCI ciklo kross profesionalne ekipe države organizatorja, UCI kontinentalne ekipe države organizatorja ter Nacionalna ekipa države organizatorja. Kot je zavedeno v členu 2.2.003 UCI pravil, morajo biti ekipe sestavljene iz minimalno pet in maksimalno sedem kolesarjev. Dejstvo prijave in/ali nastopa na dirki pomeni, da vsaka ekipa v celoti sprejema člene v teh pravilih ter se zavezuje spoštovanju la teh.

ČLEN 4. PISARNA DIRKE

Pisarna dirke bo odprta v torek, 16.6.2026 od 12:00 na naslovu: Muzej premogovništva Slovenije, Koroška cesta 56, 3320 Velenje. Vodje ekip morajo potrditi nastopajoče in prevzeti startne številke v pisarni dirke v torek, 16.6.2026, od 14:00 do 15:45 ure. Sestanek z vodji ekip, organiziran v skladu s členom 1.2.087 UCI pravil, v prisotnosti članov sodnikov - komisarjev, bo ob 16:00. Tehnični sestanek s vsemi vozniki v konvoju dirke vključno s TV in photo-motorji bo potekal na startu (Vista bar) v sredo, 17. junija 2026 ob 10:00.

Pisarna dirke bo odprta na startu in cilju vsake etape na startno-ciljnem prostoru 2 uri pred startom do 15 min po startu ter 30 min pred najhitrejšim načrtovanim prihodom prvega tekmovalca v cilju, do 1 ure po zaključku protokola.

ČLEN 5. RADIO-TOUR

Frekvenca radijskih sprejemnikov: 149.350

ČLEN 6. NEVTRALNI SERVIS

Nevtralno tehnično podporo bomo izvajali s tremi vozili.

ČLEN 7. ČASOVNA OMEJITEV

Glede na karakteristike posamezne etape, so določene časovne omejitve: 8 % za vse etape, razen za 4. etapo kjer je časovna omejitev 12%. Časovna omejitev se lahko v posebnih okoliščinah poviša s strani sodnikov po dogovoru s organizatorjem v skladu s členom 2.6.032. V primeru padca, defekta ali okvare kolesa v zadnjih treh kilometrih pred ciljem se upošteva člen 2.6.027 UCI pravil. UCI pravilo kalkulacije razlik za etape kjer je predviden skupinski sprint se upošteva v vseh etapah.

ČLEN 8. RAZVRSTITVE

- | | |
|-------------------------------|---------------|
| a. Skupna razvrstitev po času | zelena majica |
| b. Razvrstitev po točkah | morda majica |
| c. Razvrstitev gorskih ciljev | Lidl majica |
| d. Razvrstitev kategorije U23 | bela majica |
| e. Najboljša ekipa | |

a. Skupna razvrstitev po času

Časi na 1., 2., 3., 4. in 5. etapi se seštevajo. Zmagovalec dirke je tekmovalec z najmanjšim skupnim časom. V primeru enakih časov se upošteva člen 2.6.015 pravilnika UCI. Nosilec majice v etapi prejme 80 €

b. Razvrstitev po točkah

Najboljši tekmovalec po točkah je kolesar, ki zbere največ točk na ciljih etap in letičnih ciljih. Točke na ciljih so dodeljene: 25 – 20 – 16 – 14 – 12 – 10 – 9 – 8 – 7 – 6 – 5 – 4 – 3 – 2 – 1 za prvih petnajst v etapi. Točke na letičnih ciljih so dodeljene: 5 - 3 - 1 za prve tri tekmovalce.

Leteči cilji na dirki:

1. etapa	Braslovče	BON	27,6 km
	Žalec	BON	46 km
2. etapa	Šentjur	BON	70,7 km
	Ptuj	BON	89,3 km
3. etapa	Zavrč	BON	119 km
	Slovenska Bistrica	BON	19,2 km
4. etapa	Laško	BON	101 km
	Škofja Loka	BON	7,3 km
	Bled	BON	54,7 km
5. etapa	Trbiž / Tarvisio	BON	110,5 km
	Šmartno pri Litiji	BON	39,2 km
	Trebnje	BON	67,1 km
	Mokronog	BON	84,6 km

V primeru enakega števila točk se upošteva sledeči kriterij: 1. število zmag v etapah, 2. število zmag na letičnih ciljih in 3. boljša uvrstitev v generalni razvrstitvi. (pravilnik UCI, člen 2.6.017). Denarne nagrade v razvrstitvi po točkah: Nosilec majice v etapi prejme 50 € Zmagovalec v skupni razvrstitvi prejme 250 €

V prvi etapi sta premijska leteča cilja, ki NE štejeta v skupni seštevku razvrstitve po točkah, ter nimata bonifikacijskih sekund. Zmagovalec premijskega letečega cilja prejme 100 €.

Premijska leteča cilja na dirki:

1. etapa	Štore	PS (brez bon.)	58,8 km
	Spodnji Vrh	PS (brez bon.)	75 km

c. Razvrstitev gorskih ciljev

Zmagovalec skupne razvrstitve gorskih ciljev je tekmovalec, ki zbere največ točk na gorskih ciljih. Točke na gorskih ciljih se delijo kot sledi:

- Gorski cilj HC. kategorije: 15 – 12 – 10 – 8 – 6 – 4 – 2 – 1 točk za prvih osem
- Gorski cilj I. kategorije: 10 – 8 – 6 – 4 – 2 točk za prvih pet
- Gorski cilj II. kategorije: 6 – 4 – 2 točke za prve tri
- Gorski cilj III. kategorije: 3 – 2 – 1 točke za prve tri
- Gorski cilj IV. kategorije: 1 točka za prvega

Gorski cilji na dirki:

1. etapa	Ješovec pri Šmarju	4. kat	92,8 km
2. etapa	Janževski Vrh	3. kat	16,1 km
	Jeruzalem	4. kat	148,5 km
3. etapa	Planina na Pohorju	2. kat	48,6 km
	Celjska koča	2. kat	109,5 km
4. etapa	Dražgoše	2. kat	28,6 km
	Prelaz Predel / Passo di Predil	3. kat	124,8 km
	Prelaz Vršič	HC. kat	170,7 km
5. etapa	Vače	2. kat	10,4 km
	Bogenšperk	3. kat	56,3 km
	Gmada	3. kat	103,7 km
	Trebelno	3. kat	129,6 km
	Trška Gora	3. kat	160 km

V primeru enakega števila točk se upošteva sledeči kriterij: 1. število zmag na gorskih ciljih najvišje kategorije, 2. število zmag na gorskih ciljih sledeče kategorije ter nato še nižje kategorije in 3. boljša uvrstitev v generalni razvrstitvi. (pravilnik UCI, člen 2.6.017).

Denarne nagrade v razvrstitvi gorskih ciljev:

- Nosilec majice v etapi prejme 50 €
- Zmagovalec v skupni razvrstitvi prejme 250 €

d. Razvrstitev kolesarjev kategorije U23

Zmagovalec skupne razvrstitve kolesarjev kategorije U23 let je kolesar, ki je mlajši od 23 let in doseže najmanjši skupni čas na dirki (pravilnik UCI, člen 2.6.015).

Denarne nagrade v razvrstitvi v kategoriji U23:

- Nosilec majice v etapi prejme 50 €
- Zmagovalec v skupni razvrstitvi prejme 250 €

e. Najboljša ekipa

Za končno uvrstitev ekip se upoštevajo trije najboljši doseženi časi tekmovalcev iste ekipe, v primeru, da dirko končajo manj kot trije kolesarji, ta ekipa ni razvrščena v ekipni vrstni red. V primeru enakih časov se upošteva člen 2.6.016 UCI pravil.

Denarne nagrade v razvrstitvi najboljših ekip:

- Prve tri uvrščene ekipe v skupni razvrstitvi prejmejo:
- 1. mesto 400 €, 2. mesto 200 €, 3. mesto 100 €

ČLEN 9. BONIFIKACIJE

Časovne bonifikacije se nanašajo na generalno razvrstitev, in so na voljo v vseh etapah ter bonifikacijskih letičnih ciljih glede na člen 2.6.019 UCI pravil. Bonifikacije v etapi prejmejo prvi trije kolesarji 10", 6" 4" Bonifikacije na letičnih ciljih prejmejo prvi trije kolesarji 3", 2", 1"

ČLEN 10. NAGRADE

Podeljene bodo denarne nagrade v skladu s Pravili UCI.

ČLEN 11. ANTIDOPING

Anti-doping bo izvajan v skladu z UCI anti-doping pravili. Poleg tega in v skladu z zakoni Slovenije, bo v veljavi slovenska Anti-doping zakonodaja poleg UCI anti-doping pravil. Anti-doping testi bodo narejeni na cilju vseh etap, na lokacijah označenih na zemljevidu. Nastopajoče ekipe se zavežejo spoštovati pravila in postopke in bodo v celoti odgovorne za strogo upoštevanje teh pravil s strani njihovih kolesarjev in vsega osebja ekipe in ponudnikov storitev. Anti doping testi so izvedeni pod nadzorom UCI ter imenovanega uradnika na cilju vsake etape.

ČLEN 12. PROTOKOL

V skladu s členom 1.2.112 UCI pravil, se morajo takoj po prihodu skozi cilij podelitve udeležiti sledeči tekmovalci:

Zmagovalec etape

Vodilni tekmovalec v:

- Skupni razvrstitvi po času
- Skupni razvrstitvi po točkah
- Skupni razvrstitvi gorskih ciljev

Skupni razvrstitvi kolesarjev kategorije U23

Prvi trije tekmovalci v skupni razvrstitvi – na koncu zadnje etape

Najboljša ekipa in športni direktor – na koncu zadnje etape

Podelitev se bo začela 5 minut po cilju prvega tekmovalca v etapi.

ČLEN 13. KAZNI

Kazni se izvajajo po pravilniku UCI.

ČLEN 14. VAROVANJE OKOLJA

S ciljem dobrega načela varstva okolja in promocije ekološkega kolesarjenja, bo organizator med dirko izvedel različne ukrepe za vzdrževanje čistih startov, ciljev ter trase dirke.

Vzdolž vsake etape bodo za kolesarje postavljene točke "bio cone" za odmetavanje odpadkov, in sicer: one pred in drugo za območjem Bife-ja ter vsakih 30-40 kilometrov po celotni trasi. Končna bio cona se zagotovi v zadnjih kilometrih etape in pred zadnjim odsekom. Neupoštevanje predpisa bo sankcionirano kot je zavedeno v členu 2.12.007 (8.3 RT-UCI).

PRIZES IN EUR

Ranking	Etapne nagrade Stage prizes	Nošenje majice po etapi Wearing of jersey after the stage				Generalna razvrstitev posameznikov Overall individual classification	Generalna razvrstitev ostale majice Overall classification other jerseys			Generalna razvrstitev ekip Overall team classification
		zelena green	modra blue	Lidl	bela white	zelena majica green jersey	modra blue	Lidl	bela white	
		80	50	50	50	9038	250	250	250	400
1	3615									
2	1805					4513				200
3	905					2263				100
4	455					1138				
5	365					913				
6	270					675				
7	270					675				
8	180					450				
9	180					450				
10	95					237,5				
11 - 20	95					237,5				
	9090 x 5	80 x 4	50 x 4	50 x 4	50 x 4					
SUM	€ 45,450	€ 320	€ 200	€ 200	€ 200	€ 22,725	€ 250	€ 250	€ 250	€ 700
GRAND TOTAL	€ 70,545									

premijski leteči cilj / prize sprint = 2 x 100 € = 200 €

Zanesljivi in
odgovorni že 35 let.

080 11 33

PAST WINNERS OF THE TOUR OF SLOVENIA



1993

1. Boris Premužič	SLOVENIJA SLOVENIA	(ROG LJUBLJANA)
2. Srečko Glivar	SLOVENIJA SLOVENIA	(KRKA NOVO MESTO)
3. Gorazd Štangelj	SLOVENIJA SLOVENIA	(KRKA NOVO MESTO)
4. Wim Van Der Muelenhof	NIZOZEMSKA THE NETHERLANDS	
5. Robert Pintarič	SLOVENIJA SLOVENIA	(ROG LJUBLJANA)

1994

1. Tobias Steinhauser	NEMČIJA GERMANY	(HISTOR)
2. Boris Premužič	SLOVENIJA SLOVENIA	(ROG LJUBLJANA)
3. Sandi Papež	SLOVENIJA SLOVENIA	(KRKA NOVO MESTO)
4. Bogdan Ravbar	SLOVENIJA SLOVENIA	(KRKA NOVO MESTO)
5. Dimitry Sedun	KAZAKHSTAN KAZAKHSTAN	

1995

1. Valter Bonča	SLOVENIJA SLOVENIA	(SELLE ITALIA)
2. Boris Premužič	SLOVENIJA SLOVENIA	(ROG LJUBLJANA)
3. Marco Di Renzo	ITALIJA ITALY	(CANTINA TOLLO)
4. Lorenzo Di Silvestro	ITALIJA ITALY	(CANTINA TOLLO)
5. Massimiliano Gentili	ITALIJA ITALY	(CANTINA TOLLO)

1996

1. Lorenzo Di Silvestro	ITALIJA ITALY	(CANTINA TOLLO)
2. Stefano Giraldi	ITALIJA ITALY	(SELLE ITALIA)
3. Marco Di Renzo	ITALIJA ITALY	(CANTINA TOLLO)
4. Boris Premužič	SLOVENIJA SLOVENIA	(RADENSKA ROG LJUBLJANA)
5. Nicola Ramaccotti	ITALIJA ITALY	(CANTINA TOLLO)

1998

1. Branko Filip	SLOVENIJA SLOVENIA	(KRKA TELEKOM NOVO MESTO)
2. Gorazd Štangelj	SLOVENIJA SLOVENIA	(KRKA TELEKOM NOVO MESTO)
3. Pavel Šumanov	BOLGARIJA BOLGARIA	(KRKA TELEKOM NOVO MESTO)
4. Valter Bonča	SLOVENIJA SLOVENIA	(PERUTNINA RADENSKA ROG)
5. Cezary Zamana	POLJSKA POLAND	(MROZ)

1999

1. Tim Jones	ZIMBABVE ZIMBABWE	(AMORE & VITA)
2. Tadej Valjavec	SLOVENIJA SLOVENIA	(SAVA KRANJ)
3. Stefano Panetta	ITALIJA ITALY	(NAVIGARE GAERNE)
4. Gerrid Glomser	AVSTRIJA AUSTRIA	(NAVIGARE GAERNE)
5. Massimo Giunti	ITALIJA ITALY	(NAVIGARE GAERNE)

2000

1. Martin Derganc	SLOVENIJA SLOVENIA	(KRKA TELEKOM NOVO MESTO)
2. Vladimir Miholjevič	HRVAŠKA CROATIA	(KRKA TELEKOM NOVO MESTO)
3. Boris Premužič	SLOVENIJA SLOVENIA	(KRKA TELEKOM NOVO MESTO)
4. Sylvain Beauchamp	KANADA CANADA	
5. Mitja Mahorič	SLOVENIJA SLOVENIA	(PERUTNINA PTUJ)



2001

1. Faat Zakirov	RUSIJA RUSSIA	(AMORE & VITA)
2. Martin Derganc	SLOVENIJA SLOVENIA	(KRKA TELEKOM NOVO MESTO)
3. Vladimir Miholjevič	HRVAŠKA CROATIA	(KRKA TELEKOM NOVO MESTO)
4. Seweryn Kohut	POLJSKA POLAND	(AMORE & VITA)
5. Sławomir Kohut	POLJSKA POLAND	(AMORE & VITA)

2002

1. Evgeni Petrov	RUSIJA RUSSIA	(MAPEI – QUICK STEP)
2. Dean Podgornik	SLOVENIJA SLOVENIA	(HIT CASINO)
3. Hannes Hempel	AVSTRIJA AUSTRIA	(TEAM BIKEDRIVE)
4. Massimo Demarin	HRVAŠKA CROATIA	(HIT CASINO)
5. Jure Golčer	SLOVENIJA SLOVENIA	(PERUTNINA PTUJ & KRKA TELEKOM)

2003

1. Mitja Mahorič	SLOVENIJA SLOVENIA	(PERUTNINA PTUJ)
2. Jure Golčer	SLOVENIJA SLOVENIA	(VOLKSBANK IDEAL)
3. Andreas Matzbacher	AVSTRIJA AUSTRIA	(AUSTRIA NATIONAL TEAM)
4. Massimo Demarin	HRVAŠKA CROATIA	(PERUTNINA PTUJ)
5. Stef Clement	NIZOZEMSKA THE NETHERLANDS	(VAN HEMERT GROEP CYCLING TEAM)

2004

1. Mitja Mahorič	SLOVENIJA SLOVENIA	(PERUTNINA PTUJ)
2. Aleksandr Kuschynski	BELORUSIJA BELARUS	(AMORE & VITA)
3. Matic Strgar	SLOVENIJA SLOVENIA	(RADENSKA ROG LJUBLJANA)
4. Miha Švab	SLOVENIJA SLOVENIA	(KRKA NOVO MESTO)
5. Janez Brajkovič	SLOVENIJA SLOVENIA	(KRKA NOVO MESTO)

2005

1. Przemysław Niemiec	POLJSKA POLAND	(MICHE)
2. Fortunato Baliani	ITALIJA ITALY	(CERAMICA PANARIA - NAVIGARE)
3. Radoslav Rogina	HRVAŠKA CROATIA	(TENAX - NOBILI RUBINETTERIE)
4. Raffaele Ferrara	ITALIJA ITALY	(TEAM ANDRONI GIOCATTOLI)
5. Janez Brajkovič	SLOVENIJA SLOVENIA	(KRKA ADRIA MOBIL)

2006

1. Jure Golčer	SLOVENIJA SLOVENIA	(PERUTNINA PTUJ)
2. Przemysław Niemiec	POLJSKA POLAND	(MICHE)
3. Robert Kišerlovski	HRVAŠKA CROATIA	(ADRIA MOBIL)
4. Matija Kvasina	HRVAŠKA CROATIA	(PERUTNINA PTUJ)
5. Radoslav Rogina	HRVAŠKA CROATIA	(PERUTNINA PTUJ)

2007

1. Tomaž Nose	SLOVENIJA SLOVENIA	(ADRIA MOBIL)
2. Vincenzo Nibali	ITALIJA ITALY	(LIQUIGAS)
3. Andrea Noe	ITALIJA ITALY	(LIQUIGAS)
4. Simon Špilak	SLOVENIJA SLOVENIA	(ADRIA MOBIL)
5. Giampaolo Caruso	ITALIJA ITALY	(LAMPRE – FONDITAL)

2008

1. Jure Golčer	SLOVENIJA SLOVENIA	(LPR BRAKES - BALLAN)
2. Franco Pellizotti	ITALIJA ITALY	(LIQUIGAS)
3. Robert Kišerlovski	HRVAŠKA CROATIA	(ADRIA MOBIL)
4. Radoslav Rogina	HRVAŠKA CROATIA	(PERUTNINA PTUJ)
5. Simon Špilak	SLOVENIJA SLOVENIA	(LAMPRE)

2009

1. Jakob Fuglsang	DANSKA DENMARK	(TEAM SAXO BANK)
2. Tomaž Nose	SLOVENIJA SLOVENIA	(ADRIA MOBIL)
3. Domenico Pozzovivo	ITALIJA ITALY	(CSF NAVIGARE)
4. Dario David Cioni	ITALIJA ITALY	(ISD)
5. Gašper Švab	SLOVENIJA SLOVENIA	(SAVA)

2010

1. Vincenzo Nibali	ITALIJA ITALY	(LIQUIGAS - BUTAN PLIN)
2. Giovanni Visconti	ITALIJA ITALY	(ISD - NERI)
3. Chris Anker Sørensen	DANSKA DENMARK	(SAXO BANK)
4. Andrea Noe	ITALIJA ITALY	(CERAMICA FLAMINIA)
5. Jose Sarmiento Tunarrosa	KOLUMBIJA COLUMBIA	(ACQUA&SAPONE)

2011

1. Diego Ulissi	ITALIJA ITALY	(LAMPRE-ISD)
2. Radoslav Rogina	HRVAŠKA CROATIA	(LOBORIKA)
3. Robert Vrečer	SLOVENIJA SLOVENIA	(PERUTNINA PTUJ)
4. Luca Ascani	ITALIJA ITALY	(D'ANGELO & ANTENUCCI)
5. Simon Špilak	SLOVENIJA SLOVENIA	(LAMPRE-ISD)

2012

1. Janez Brajkovič	SLOVENIJA SLOVENIA	(ASTANA)
2. Domenico Pozzovivo	ITALIJA ITALY	(COLNAGO-CSF INOX)
3. Kristijan Koren	SLOVENIJA SLOVENIA	(LIQUIGAS-CANNONDALE)
4. Bruno Pires	PORTUGALSKA PORTUGAL	(SAXO BANK)
5. Matteo Rabottini	ITALIJA ITALY	(FARNESE VINI-SELLE ITALIA)

2013

1. Radoslav Rogina	HRVAŠKA CROATIA	(ADRIA MOBIL)
2. Jan Polanc	SLOVENIJA SLOVENIA	(RADENSKA)
3. Patrik Sinkewitz	NEMČIJA GERMANY	(MERIDIANA KAMEN)
4. Tadej Valjavec	SLOVENIJA SLOVENIA	(SAVA)
5. Angelo Pagani	ITALIJA ITALY	(BARDIANI VALVOLE-CSF INOX)

2014

1. Tiago Machado	PORTUGALSKA PORTUGAL	(NETAPP-ENDURA)
2. Ilnur Zakarin	RUSIJA RUSSIA	(RUSVELO)
3. Matteo Rabottini	ITALIJA ITALY	(NERI SOTTOLI)
4. Kristijan Koren	SLOVENIJA SLOVENIA	(CANNONDALE)
5. Francesco Manuel Bongiorno	ITALIJA ITALY	(BARDIANI-CSF)

2015

1. Primož Roglič	SLOVENIJA SLOVENIA	(ADRIA MOBIL)
2. Mikel Nieve	ŠPANIJA SPAIN	(TEAM SKY)
3. Jure Golčer	SLOVENIJA SLOVENIA	(TEAM FELBERMAYR - SIMPLON WELS)
4. Mauro Finetto	ITALIJA ITALY	(SOUTHEAST)
5. Diego Ulissi	ITALIJA ITALY	(LAMPRE - MERIDA)

2016

1. Rein Taaramäe	ESTONIJA ESTONIA	(TEAM KATUSHA)
2. Jack Haig	AVSTRALIJA AUSTRALIA	(ORICA GREENEDGE)
3. Jan Bárta	ČEŠKA R. CZECH R.	(BORA - ARGON 18)
4. Egan Arley Bernal	KOLUMBIJA COLUMBIA	(ANDRONI GIOCATTOLI - SIDERMEC)
5. Jure Golčer	SLOVENIJA SLOVENIA	(ADRIA MOBIL)

2017

1. Rafał Majka	POLJSKA POLAND	(BORA - HANSGROHE)
2. Giovanni Visconti	ITALIJA ITALY	(BAHRAIN MERIDA PRO CYCL. TEAM)
3. Jack Haig	AVSTRALIJA AUSTRALIA	(ORICA - SCOTT)
4. Gregor Mühlberger	AVSTRIJA AUSTRIA	(BORA - HANSGROHE)
5. Tadej Pogačar	SLOVENIJA SLOVENIA	(ROG - LJUBLJANA)

2018

1. Primož Roglič	SLOVENIJA SLOVENIA	(TEAM LOTTONL-JUMBO)
2. Rigoberto Urán	KOLUMBIJA COLUMBIA	(TEAM EF EDUCATION FIRST)
3. Matej Mohorič	SLOVENIJA SLOVENIA	(BAHRAIN MERIDA PRO CYCLING)
4. Tadej Pogačar	SLOVENIJA SLOVENIA	(LJUBLJANA GUSO XAURUM)
5. Michael Storer	AVSTRALIJA AUSTRALIA	(TEAM SUNWEB)

2019

1. Diego Ulissi	ITALIJA ITALY	(UAE-TEAM EMIRATES)
2. Giovanni Visconti	ITALIJA ITALY	(NERI SOTTOLI - SELLE ITALIA)
3. Aleksandr Vlasov	RUSIJA RUSSIA	(GAZPROM-RUSVELO)
4. Tadej Pogačar	SLOVENIJA SLOVENIA	(UAE-TEAM EMIRATES)
5. Andrea Vendrame	ITALIJA ITALY	(ANDRONI GIOCATTOLI - SIDERMEC)

2021

1. Tadej Pogačar	SLOVENIJA SLOVENIA	(UAE TEAM EMIRATES)
2. Diego Ulissi	ITALIJA ITALY	(UAE TEAM EMIRATES)
3. Matteo Sobrero	ITALIJA ITALY	(ASTANA - PREMIER TECH)
4. Rafał Majka	POLJSKA POLAND	(UAE TEAM EMIRATES)
5. James Shaw	VELIKA BRITANIJA	(RIBBLE WELDTITE PRO CYCLING)

2022

1. Tadej Pogačar	SLOVENIJA SLOVENIA	(UAE TEAM EMIRATES)
2. Rafał Majka	POLJSKA POLAND	(UAE TEAM EMIRATES)
3. Domen Novak	SLOVENIJA SLOVENIA	(BAHRAIN VICTORIOUS)
4. Vincenzo Albanese	ITALIJA ITALY	(EOLO - KOMKETA)
5. Vojtěch Řepa	REPUBLIKA ČEŠKA	(EQUIPO KERN PHARMA)

ZMAGOVALCI DIRK PO SLOVENIJI

PAST WINNERS OF THE TOUR OF SLOVENIA

2023

1. Filippo Zana	ITALIJA ITALY	(TEAM JAYCO ALULA)
2. Matej Mohorič	SLOVENIJA SLOVENIA	(BAHRAIN VICTORIOUS)
3. Diego Ulissi	ITALIJA ITALY	(UAE TEAM EMIRATES)
4. Giovanni Aleotti	ITALIJA ITALY	(BORA - HANSGROHE)
5. Jesus David	KOLUMBIJA COLOMBIA	(TEAM JAYCO ALULA)

2025

1. Anders Halland Johannessen	NORVEŠKA NORWAY	(UNO-X MOBILITY)
2. Felix Grossschartner	AVSTRIJA AUSTRIA	(UAE TEAM EMIRATES - XRG)
3. Tao Geoghegan Hart	VELIKA BRITANIJA GREAT BRITAIN	(LIDL-TREK)
4. Jakob Odrizal	SLOVENIJA SLOVENIA	(BAHRAIN VICTORIOUS)
5. Fabio Christen	ŠVICA SWITZERLAND	(Q36.5 PRO CYCLING TEAM)

2024

1. Giovanni Aleotti	ITALIJA ITALY	(BORA - HANSGROHE)
2. Pello Bilbao	ŠPANIJA SPAIN	(BAHRAIN VICTORIOUS)
3. Giulio Pellizzari	ITALIJA ITALY	(VF GROUP - BARDIANI CSF - FAIZANÈ)
4. Domenico Pozzovivo	ITALIJA ITALY	(VF GROUP - BARDIANI CSF - FAIZANÈ)
5. Pablo Castrillo	ŠPANIJA SPAIN	(EQUIPO KERN PHARMA)

CROWN
SPORT NUTRITION



- > vrhunske formulacije prilagojene profesionalnim športnikom
- > razvoj izdelkov podprt z znanstvenimi študijami
- > protidopinški certifikat

VitalGo
www.vitalgo.si

**PIERRE
BAGUETTE**

www.pierrebaguette.eu



EVEN PETER IS PIERRE

Pierre Baguette. Crafted Snacks.

Delicious from the
first bite to the last

Pierre Baguette je slovaški proizvajalec slastnih in kakovostnih pakiranih baget, sendvičev, paninov in wrapov. Naši izdelki so dostopni več kot 50 milijonom potrošnikom na šestih evropskih trgih. Uživajte v njih tudi vi med vašimi kolesarskimi izleti po Sloveniji.

Pierre Baguette is a Slovak manufacturer of delicious and high-quality packaged baguettes, sandwiches, paninis, and wraps. Our products are available to more than 50 million consumers across six European markets. Enjoy them yourself during your cycling trips around Slovenia.

Peter Sagan is the brand ambassador
of Pierre Baguette



V Velenju je kolesarjenje posebno doživetje!

*Zapeljite se po
kolesarski stezi
Štrekna*.*



MESTNA OBČINA
VELENJE

MESTNA OBČINA VELENJE, Titov trg 1 / Brezplačni klic: 080 8809 / info@velenje.si / www.velenje.si



*narečno: železnica



Občina Šoštanj

Občina Šoštanj se razprostira na 95 km² in skriva številne čudovite koticke in neokrnjeno naravo ter omogoča aktivno preživljanje prostega časa za vse generacije. Priljubljena je med kolesarji, tudi tistimi, ki imajo radi zahtevnejše podvige. Vzpon na najvišji vrh Smrekovec (1577) – peš ali s kolesom, pozimi pa tudi s turnimi smučmi – vas nagradi s čudovitim razgledom na celotno Šaleško dolino in okoliške vršace.

Municipality of Šoštanj

The Municipality of Šoštanj extends over 95 square kilometers and conceals numerous beautiful spots and pristine nature, offering active recreation for all ages. It is popular among cyclists, including those who enjoy more challenging endeavors. Climbing to the highest peak, Smrekovec (1577 meters) – on foot or by bike, and in winter also on ski touring skis – rewards you with a wonderful view of the entire Šaleška Valley and surrounding peaks.



Občina Šoštanj,
Trg svobode 12, Šoštanj
www.sostanj.si

<https://www.facebook.com/obcinasostanj/>
<https://www.instagram.com/obcinasostanj/>




Čari OBČINE BRASLOVČE



Župan / Mayor
Tomaz Žohar

Občina Braslovče • 03 703 84 00 • obcina@braslovce.si TIC Braslovče • 070 788 253 • info@visitbraslovce.si • www.visitbraslovce.si

Odkrijte bogato kulturno dediščino

Odpotujte na grajsko doživetje na Grad Žovnek h koreninam Celjskih knezov.

Pojdite na trški potep skozi Trg Braslovče z obiskom znamenite cerkve Marije Vnebovzete.

Obiščite slikovito vasico Grajska vas.

Občudujte neokrnjeno naravo

Doživite zakraselo planoto Dobrovlje peš po pohodnih poteh, s kolesom, skočite s padalom ali raziskujte zanimivi podzemni svet.

Sprehodite se ob Braslovškem jezeru in Ribniku Preserje, razvajajte se v kulinariki ali uživajte v ribolovu.

Doživite čare občine Braslovče na kolesu.



Discover the rich cultural heritage

Travel to the castle experience at Žovnek Castle to the roots of the Dukes of Celje.

Go on a market trip through Braslovče Square and visit the famous Church of the Assumption of Mary.

Visit the picturesque village Grajska vas.

Admire the unspoiled nature

Experience the karst plateau of Dobrovlje on foot along hiking trails, by bike, jump with a parachute or explore the interesting underground world.

Take a walk along Lake Braslovče and Pond Preserje and pamper yourself with the local cuisine or spend a day fishing.

Taste the delights of Braslovče on a bike.



Župan
mag. Marko Repnik

Občina Prebold

Kjer se prepletajo narava, užitek in dobro počutje

Prebold ponuja raznolika doživetja za vsak okus.

Ljubitelji narave in športa se lahko vse leto peš ali s kolesom odpravite na katerega od bližnjih vrhov. V toplih poletnih pa najdete osvežitev na Bazenu Prebold, s katerega se razprostira čudovit razgled na zelena hribovja.



Za ljubitelje kulture je na ogled zanimiva Muzejska zbirka Prebold skozi čas, cerkev sv. Pavla ali pa katera od fresk, ki prikazuje zgodovino kraja.

V Občini Prebold se dogaja skozi vse leto, zato vabljeni, da svoj obisk popestrite z obiskom katere od mnogih prirediteljev!

Prebold offers a wide range of experiences for every taste.

Nature and sports enthusiasts can hike or bike to one of the nearby peaks all year round. In the warm summer months, you can find refreshment at the Prebold Swimming Pool, which offers a wonderful view of the green hills.

For culture lovers, there is an interesting museum collection, the Church of St. Paul, or one of the frescoes depicting the history of the place.

There is something going on in Prebold all year round, so we invite you to make your visit more interesting by attending one of the many events!



Občina Prebold - obcina@prebold.si - 03 703 64 00 - www.prebold.si



HOPS NA KOLO V DOLINI ZELENEGA ZLATA

HOPSCYCLING IN THE LAND OF GREEN GOLD

V imenu vseh naših občanov želim izraziti pristno dobrodoščilo vsem udeležencem kolesarske dirke po Sloveniji, ki bo v naše zadovoljstvo letos ponovno obiskala Občino Žalec in Dolino Zelenega zlata. Prepričan sem, da vas v središču doline, v Žalcu ne bo očarala le Fontana piv Zeleno zlato, temveč vas bo naša bogata in lepa dolina s svojimi lepotami in prijaznostjo ljudi tako prevzela, da se boste k nam še z veseljem vračali.

Vabimo vas, da raziščete čudovite kotičke doline zelenega zlata na kolesu. Zapeljete se lahko po makadamskih poteh in razvejanih cestnih kilometrih. Proge so različnih težavnostnih stopenj, primerne tako za cestno, MTB, gravel kolo ali e-kolo in doživetje prave pustolovščine sredi prostranih polj, kjer na vas čakajo skrivnosti najboljših sort savinjskega hmelja. Lahko se prepustite trenutnemu navdihu ali pa se pridružite kolesarskim vodnikom Zavoda prek Alp in Grof Cycling. Izberite svoj slog kolesarjenja in raziščite Dolino zelenega zlata!

In the name of all our citizens I would like to express a warm welcome to all the participants of the Tour of Slovenia, which will, to our great satisfaction, visit the Municipality of Žalec and the Valley of Green Gold again this year. I am certain that in the heart of the Valley, in Žalec, you will not only be enchanted by the Green Gold Beer Fountain, but that our abundant and splendid valley with its beauties and kind people will convince you to come back again and again. Welcome to explore the fascinating beauty of the Valley of Green Gold on a bicycle. Select your preferred road, mountain, gravel, or e-bike, and embark on a real adventure across huge fields where the best Savinja hop varieties are ready to reveal their secrets to you. You have the option of following the Zavod Prek Alp and Grof Cycling instructions or following your own inspiration at the time. Don't worry, we have multiple levels of difficulty planned for you as you ride through. Choose your cycling style and come to explore the Valley of Green Gold!

Janko Kos
Župan občine Žalec

Janko Kos
Mayor of the Municipality of Žalec



HOPS CYCLING



OBČINA ŽALEC



www.visit-zalec.si



Miran Jurkošek
župan Občine Štore
Mayor of Municipality of Štore



Ponosni smo, da bo tudi letošnja dirka Po Sloveniji pote kafa skozi naše kraje, ki s svojo bogato železarsko tradicijo, izjemno kulturno dediščino in pristno kulinarčno ponudbo, vabijo medse. Naši občani pustijo pečat pristnosti in gostoljubnosti. Neokrnjena narava in zeleni odtenki naših gričev vzbujajo željo po gibanju in novih doživetjih. Vi, izletniki, turisti, pohodniki in kolesarji, pa ste tisti, ki nam pomagate pisati nove, uspešne zgodbe in ste tisti, ki nam dajete navdih, da se razvijamo in postajamo boljši.

We are proud to see this year's Tour of Slovenia return to our town and its inviting surroundings that boast a rich ironworking tradition, exceptional cultural heritage and genuine cuisine. Our residents are known for their authenticity and hospitality. The untouched nature and the green shades of the surrounding hills awaken the desire to engage in outdoor activities and embark on new adventures. And you, hikers, tourists, and cyclists, are the ones who help us create new stories of success and give us the inspiration to grow and become better and better.

In eager anticipation of your visit we remain yours faithfully.

*Obiščite nas.
Vljudno vabljeni!*



OBČINA ŠENTJUR

Šentjur, dobrodošli v mestu glasbe.
Šentjur, welcome in the town of music.





Spodnji vrh pri Stopčah, krajevna skupnost Grobelno

Spodnji Vrh nad Stopčami, KS GROBELNO v letošnjem letu ponovno pripravlja PREMIJSKI CILJ in aktivnosti ob trasi. Na kolesarski dirki po Sloveniji smo leta 2025 bili izbrani za NAJBOLJŠEGA ORGANIZATORJA majhnih krajev in smo se odločili da ponovno pripravimo dogajanje v našem Kraju.

Veseli smo da smo od organizatorja in direktorja dirke g. Bogdana Finka ponovno dobili zaupanje da lahko pozdravimo in Bodrimo kolesarsko karavano.

Na fotografiji iz leve: Bogdan Fink, direktor dirke Po Sloveniji, mag. Marko Diaci, župan občine Šentjur in Roman Hriberšek, predsednik KS Grobelno.




DESTINACIJA

PONIKVA

Dirko po Sloveniji z veseljem pričakujemo na Ponikvi, rojstnem kraju blaženega škofa Antona Martina Slomška, kartografa Blaža Kocena in drugih pomembnih zgodovinskih osebnosti. Ponosno vam bomo predstavili naše naravne in kulturne znamenitosti.

Dobrodošli v naših krajih idilične pokrajine, kjer raste zaščitena velikonočnica, in gostoljubnih domačinov!



ŠENTJUR
TOUR





Doživetja

kulturne dediščine, lokalne kuhinarike in športa
Experiences of cultural heritage, local cuisine and sports

Občina Šmarje pri Jelšah
Municipality of Šmarje pri Jelšah



Občina Šmarje pri Jelšah
www.smarje.si
www.visitsmarje.si

- <https://www.facebook.com/obcina.smarje.pri.jelsah>
- <https://www.facebook.com/visitsmarjeprijelsah>
- <https://twitter.com/SmarjepriJelsah>
- <https://www.instagram.com/visitsmarje/>





ROGAŠKA SLATINA

Etapa, kjer tradicija dobi nov zagon

Odkrijte čarobnost Rogaške Slatine, kjer se več kot 400 let izročila zdravilnih voda in bogate zgodovine prepleta z vrhunsko sodobnostjo.

Ta idiličen kotiček Slovenije vas vabi, da se prepustite razvijanju v moderni zdraviliški infrastrukturi in uživate v raznovrstni turistični ponudbi, ki ponuja vse od kulture, zabave, kulinarike do igralnštva in kongresnega turizma.

V središču te edinstvene destinacije teče življenjska sila izjemne naravne mineralne vode Donat, ki že več stoletij slovi po svojih zdravilnih lastnostih. Spoznajte dih jemajoči Zdraviliški park in v enem izmed številnih vrhunskih hotelov izberite namestitev po svojem okusu.

Obiščite številne lokalne znamenitosti, kot so Pivnica mineralnih vod, kapelica sv. Ane, veličastni Grand Hotel Rogaška s slavno Kristalno dvorano, edinstveni Anin dvor, Krajinski park Boč z zaščiteno 'Velikonočnico', Bobrov center, Paviljon kakteje, Juneževo domačijo in številne druge spomenike, ki pričajo o bogati ponudbi in zgodovini kraja. Spoznajte mednarodno priznana podjetja, kot so Steklarna Rogaška s 350-letno tradicijo, Kozmetika Afrodita, ki že več kot 50 let deluje na področju lepote, in Orglarstvo Škrabl, katerih orgle najdemo po vsem svetu.

Edinstvena posebnost v slovenskem prostoru je turistična atrakcija Stolp Kristal - najvišja stavba in stolp v Sloveniji z višino 106 metrov, ki s svojo podobo in imenom predstavlja poklon steklarski tradiciji in novo atrakcijo, ki privablja številne obiskovalce in predstavlja pomemben doprinos k Rogaški Slatini. Stolp Kristal povečuje turistično zanimivost kraja in pomembno vpliva na povezovanje in razvoj lokalnega turizma. K trojčku dodanih turističnih atrakcij v zadnjih 2 letih pa spadata tudi Arena Janina in Kopalnice Rogaška.

Pridružite se nam v odkrivanju Rogaške Slatine, kjer tradicija sreča inovacijo in kjer se vsak obisk spremeni v nepozabno doživetje.



The stage where tradition gains new momentum

Discover the Magic of Rogaška Slatina, where more than 400 years of tradition of healing waters and rich history intertwine with modern excellence.

This idyllic corner of Slovenia invites you to indulge in modern spa facilities and enjoy a diverse range of tourist offerings, from culture, entertainment, and cuisine to gaming and conference tourism.

At the heart of this unique destination flows the life force of the exceptional natural mineral water Donat, renowned for centuries for its healing properties. Explore the breathtaking Spa Park and choose accommodation to your taste in one of the many top-notch hotels.

Visit numerous local attractions, such as the Drinking Hall of mineral water, the Chapel of St. Anne, the magnificent Grand Hotel Rogaška with its famous Crystal Hall, the unique Ana's Mansion, the Boč Landscape Park with the protected 'Pasque Flower', the Beaver Center, the Cactus Pavilion, the Junež Homestead, and many other monuments that reflect the rich offerings and history of the town. Meet internationally recognized companies like Steklarna Rogaška, with its 350-year tradition, Afrodita Cosmetics, which has been in the beauty industry for over 50 years, and Škrabl Organ Workshop, whose organs can be found worldwide.

Unique turistic attraction in Slovenia is Crystal Tower — the tallest building and tower in Slovenia at a height of 106 meters. Its appearance and name pay homage to the glassmaking tradition and serve as a new attraction that draws numerous visitors, making a significant contribution to the development of tourism in Rogaška Slatina. The Crystal Tower enhances the town's appeal and plays an essential role in connecting and advancing local tourism. The trio of tourist attractions added in the past two years also includes Arena Janina and the Rogaška swimming pool.

Join us in discovering Rogaška Slatina, where tradition meets innovation, and where every visit transforms into an unforgettable experience.

Dobrodošli v Rogaški Slatini!

Welcome to Rogaška Slatina!

PRIDI V RADLJE

Res je lepo.

#pridivradlje visitradlje.com #resjelepo



OBČINA PODVELKA

- srce kolesarskih doživetij.

The heart of cycling experiences.

Občina Podvelka, ujeta v slikoviti dolini reke Drave med gozdnatimi pobočji Kozjaka in Pohorja ter ob priljubljeni kolesarski poti Drava Bike, s svojo neokrnjeno naravo in razgibanim reliefom ponuja odlične pogoje za vse ljubitelje kolesarjenja.

Nestled in the picturesque valley of the Drava River, between the forested slopes of Kozjak and Pohorje and alongside the popular Drava Bike cycling route, Občina Podvelka, with its unspoiled nature and diverse landscape, offers excellent conditions for all cycling enthusiasts.

Kolesarje navdušujejo raznoliki tereni – od sproščenih voženj ob reki Dravi do zahtevnejših vzponov in makadamskih poti, primernih tudi za gravel in MTB kolesarjenje. Poseben čar ponuja Grilov vrh, do katerega vodi urejena lokalna cesta, ljubitelji hoje pa se lahko nanj podajo tudi po urejeni pohodni poti. Na vrhu obiskovalce ob vetrni harfi pričaka čudovit razgled na dolino Drave in širšo pokrajino.

Cyclists are inspired by the variety of terrains – from relaxing rides along the Drava River to more demanding climbs and gravel roads, also suitable for gravel and MTB cycling. A special attraction is Grilov vrh, accessible via a well-maintained local road, while hiking enthusiasts can also reach it by a marked walking trail. At the summit, visitors are rewarded by the wind harp and a breathtaking view of the Drava Valley and the surrounding landscape.



OBČINA PODVELKA
skupnost v srcu narave

Naši kraji so prijeten prostor za postanek ali oddih v objemu narave ter nedvomno odlično izhodišče za številne kolesarske in pohodniške poti, kjer se stikata mir narave in strast do kolesarjenja.

Our region is a pleasant place for a stop or a relaxing retreat in the embrace of nature, and undoubtedly an excellent starting point for numerous cycling and hiking trails, where the peace of nature meets a passion for cycling.



Miran Pušnik
župan Občine Podvelka



www.podvelka.si



Lovrenc na Pohorju

ZELENI RAJ POHORJA

Lovrenc na Pohorju leži v osrčju Pohorja in ponuja mirno, a aktivno izhodišče za obiskovalce skozi vse leto. Kraj združuje neokrnjeno naravo, bogato dediščino in pristno lokalno življenje. Zaznamuje ga župnijska cerkev sv. Lovrenca, po kateri je kraj dobil svoje ime.

Kolesarjenje in pohodništvo

Okolica ponuja raznolike markirane kolesarske ter urejene pohodniške in planinske poti – od umirjenih gozdnih cest do zahtevnejših vzponov. Med najbolj priljubljenimi je pot na Lovrenška jezera – banje na vrhu Pohorja. Skozi gozdni rezervat Štiblarjev vrh poteka gozdna učna pot Ruts, označena z silhueto gamsa – značilnega prebivalca teh strmih pobočij, ki ga lahko z malo sreče opazimo tudi ob poti.

Dediščina in prístnost

Pomemben del dediščine predstavlja Pajštva, več kot 100 let stara sušilnica sadja. Posebnost kraja pa je tudi Ladejenkova – najstarejša lesena hiša v Sloveniji iz 15. stoletja, ki ponuja vpogled v nekdanji način bivanja na Pohorju.

THE GREEN HEART OF POHORJE

Lovrenc na Pohorju offers a calm yet active base year-round. It combines unspoiled nature, rich heritage, and authentic local life. The Parish Church of St. Lawrence, which gave the place its name, remains its central landmark.

Cycling and Hiking

A dense network of marked cycling routes and well-kept hiking trails leads through forests and up to panoramic viewpoints. Trails range from easy rides to demanding climbs. One of the highlights is the Lovrenc Lakes, a raised bog at the top of Pohorje. The Ruta forest learning trail runs through the Štiblarjev vrh forest reserve, marked by the silhouette of a chamois – a typical inhabitant of these steep slopes, occasionally seen along the way.

Heritage and Authenticity

Local heritage stands out through the Pajštva, a traditional fruit drying house and Ladejenkova – the oldest wooden house in Slovenia, dating back to the 15th century, which offers a rare glimpse into life on Pohorje in the past.



ŽUPNIJSKA CERKEV SV. LOVRENCA



KOLESARSKA POT:
POHORJE-LOVRENC NA POHORJU



PAJŠTVA



LADEJENKOVA HIŠA



LOVRENŠKA JEZERA



Marko Rakovnik,

župan Občine Lovrenc na Pohorju
Mayor of Municipality of Lovrenc na Pohorju

Občina Lovrenc na Pohorju
Spodnji trg 8,
2344 Lovrenc na Pohorju

02 63 00 550
obcina@lovrenc.si
www.lovrenc.si



visitlovrenc.si



Občina Selnica ob Dravi

f Občina Selnica ob Dravi
www.selnica.si



I FEEL
SLOVENIA



SLOVENIA
GREEN
DESTINATION



Selnica ob Dravi je manjša občina v osrednji Dravski dolini, ki je od Maribora oddaljena približno 13 kilometrov. V njej živi okoli 4.500 prebivalcev, njena velikost je 64 km². Občina daje poudarek razvoju športa in sofinancira delovanje različnih športnih društev v kraju. Vse bolj se uveljavlja tudi kot kolesarjem prijazna destinacija. Leži ob vznožju Kozjaka in ponuja raznolike terene za vse tipe kolesarjev.

Glavne kolesarske poti pot:

- **Dravska kolesarska pot (Drava Bike):** Ta mednarodna daljinska pot teče neposredno skozi občino. Posebnost tega odseka je prečkanje reke čez HE Fala, najstarejšo hidroelektrarno na Dravi.
- **Jabolčna pot:** Edina kolesarska učna pot v Sloveniji, posvečena sadjarstvu. Je ravninska, nezahtevna in idealna za družinske izlete.
- **Vzpon na Sveti Duh na Ostrem Vrh:** Za bolj zahtevne kolesarje in ljubitelje gorskega kolesarjenja je priljubljen vzpon proti meji z Avstrijo. Pot ponuja čudovite razglede in mirno gozdno okolje.

Selnica ob Dravi is a small municipality in the central Drava Valley, located approximately 13 kilometers from Maribor. It has a population of around 4,500 and an area of 64 km². The municipality places emphasis on the development of sports and co-finances various local sports clubs. It is also increasingly becoming a cyclist-friendly destination. It lies at the foot of Kozjak and offers diverse terrain for all types of cyclists.

Main cycling routes:

- **Drava Bike:** This international long-distance cycling route runs directly through the municipality. A special feature of this section is the river crossing over the Fala hydroelectric power plant, the oldest power plant on the Drava River.
- **Jabolčna pot:** The only educational cycling route in Slovenia dedicated to fruit growing. It is flat, easy and ideal for family outings.
- **Ascent to St. Duh on Ostri Vrh:** For more demanding cyclists and mountain bike enthusiasts, the climb towards the Austrian border is a popular choice. The route offers beautiful views and a peaceful forest environment.



OBČINA RUŠE



DOŽIVI RUŠE

EXPERIENCE RUŠE DOŽIVI RUŠE

Pobegni pred poletno vročino

Escape the summer heat

Na sprehod v edinstveni kamniti amfiteater

Take a walk to the unique stone amphitheatre

Festival Letni oder Ruše

Letni oder Ruše Festival

Osvobodi misli na Pohorju

Free your mind in Pohorje

Ride Ruše za kolesarske sladokusce

Ride Ruše for cycling enthusiasts

Odkolesari stres

Cycle away the stress





OBČINA
DUPLEK

Vabljeni na
pristno doživetje!
Obiščite Duplek.

Vino, narava in nepozabni razgledi.



Občina Duplek



Partner Dirke po Sloveniji



Občina / Municipality
**MIKLAVŽ NA
DRAVSKEM
POLJU**



mag. EGON REPNIK
Župan / Mayor

Občina Miklavž na Dravskem polju je stičišče poti, kjer se umirjen ritem narave sreča z adrenalinom športnih podvigov. Svoje ime ponosno nosi po župnijski cerkvi sv. Miklavža. Leži na prostorni prodni ravnini, ki jo je skozi tisočletja oblikovala reka Drava, danes pa predstavlja priljubljeno destinacijo za rekreacijo v severovzhodni Sloveniji.

Doživite utrip ravnine peš ali s kolesom. Z več kot 50 kilometri urejenih in popolnoma ravninskih poti je občina pravi raj za kolesarje, tekače in pohodnike. Skozi občino poteka tudi svetovno znana Dravska kolesarska pot (Drava Bike). Med naravnimi biseri pa izstopajo idilični Miklavški ribniki.

Od antičnih skrivnosti do nebesnih višin. Miklavž na Dravskem polju ponuja edinstven preplet zgodovine in sodobnosti. Obiščite Rimske gomile, arheološki biser, ki pripoveduje zgodbo izpred dveh tisočletij, ali pa dvignite pogled proti nebu, kjer kraljujejo športna letala s Športnega letališča v Skokah. Kulturni utrip kraja bogatijo tradicionalni dogodki, kot sta kresovanje ter živahna pustna povorka.

Dobrodošli v srcu Dravskega polja!

The Municipality of Miklavž na Dravskem polju is a meeting point of trails, where the calm rhythm of nature meets the thrill of sporting adventures. It proudly takes its name from the parish Church of St Nicholas. Set on a broad gravel plain shaped over millennia by the Drava River, today it is a popular destination for recreation in north-eastern Slovenia.

Experience the pulse of the plain on foot or by bike. With more than 50 kilometres of well-maintained, completely flat routes, the municipality is a true paradise for cyclists, runners and hikers. The renowned Drava Cycling Route (Drava Bike) also runs through the municipality. Among its natural gems, the idyllic Miklavž Ponds stand out.

From ancient secrets to sky-high adventures. Miklavž na Dravskem polju offers a unique blend of history and the present day. Visit the Roman burial mounds, an archaeological gem that tells stories dating back two thousand years, or turn your gaze skyward, where sports aircraft from Maribor Aviation Center take to the skies. The cultural pulse of the municipality is enriched by traditional events, such as the bonfire celebration and the lively carnival parade.

Welcome in the heart of Dravsko polje!



Miklavški ribniki



Rimske gomile



Tradicionalno kresovanje





OBČINA STARŠE
Starše 93, 2205 Starše
T: 02 686 48 00
E: obcina@starse.si



STARŠE – DRAVA. GIBANJE. NARAVA.

Občina Starše, razpeta med reko Dravo in širino Dravskega polja, je prostor gibanja, domačnosti in pristnega stika z naravo. Osem vasi ponuja številne možnosti za rekreacijo, sprostitvev in aktivno preživljanje prostega časa. Skozi občino poteka tudi priljubljena Dravska kolesarska pot, ki kolesarjem in obiskovalcem razkriva lepote ravninske pokrajine ter bližino reke Drave.

Šport ima v občini pomembno vlogo – športni parki, pump track, igrišče za odbojko na mivki ter številne rekreativne površine povezujejo vse generacije. Da v Staršah športni duh živi že vrsto let, potrjuje tudi nogometaš Timi Max Lešnik, eden izmed prepoznavnih obrazov slovenskega nogometa. Vsako leto vas Prepolje gosti tradicionalni ženski tek, ki v občino privabi tekačice iz vse Slovenije. Ponos občine je tudi Prostovoljno gasilsko društvo Starše, aktualni državni prvaki, ki dokazujejo močan ekipni duh in predanost skupnosti.

Po aktivnih doživetjih obiskovalce pričakajo domači okusi lokalnega okolja – bučno olje, siri, kruh, domače mesnine ter vinska tradicija z značilnimi brajdami, ki dajejo kraju poseben pečat. Starše so kraj športa, narave in srčnih ljudi, kjer tradicija in aktivno življenje hodita z roko v roki.



STARŠE – DRAVA. ACTIVITY. NATURE.

Municipality of Starše, nestled between the Drava River and the wide plains of the Drava Field, is a place of movement, hospitality, and genuine connection with nature. Its eight villages offer numerous opportunities for recreation, relaxation, and an active lifestyle. The popular Drava Bike route also runs through the municipality, revealing the beauty of the flat landscape and the closeness of the Drava River to cyclists and visitors alike.

Sport plays an important role in the municipality – sports parks, a pump track, a beach volleyball court, and many recreational areas bring together all generations. The strong sporting spirit of Starše is also reflected in football player Timi Max Lešnik, one of the recognizable names in Slovenian football. Every year, the village of Prepolje hosts a traditional women's run that attracts female runners from all across Slovenia. Another source of pride is the Starše Volunteer Fire Brigade, the current national champions, representing strong teamwork and dedication to the community.

After active experiences, visitors are welcomed by authentic local flavors – pumpkin seed oil, cheeses, bread, homemade cured meats, and a rich wine tradition with characteristic vineyard arbors that give the area its unique charm. Starše is a place where sport, nature, and warm-hearted people come together, and where tradition and active living go hand in hand.



OBČINA HAJDINA

V Občini Hajdina z veseljem pozdravljamo udeležence 32. dirke Po Sloveniji.

The Municipality of Hajdina is pleased to welcome the participants of the 32nd Tour of Slovenia.



Mag. Stanislav Glažar
župan Občine Hajdina
Mayor of the Municipality of Hajdina



Občino Hajdina odlikujejo bogata zgodovina, izjemna kulturna dediščina in številna pristna doživetja. Na 21,6 km² se razprostira sedem vasi – območje, kjer so se skozi stoletja križale pomembne prometne poti in kjer je življenje vedno tesno povezano z bližnjim Ptujem.

Hajdina s svojo okolico velja za eno najpomembnejših središč rimskega mitraizma v Evropi. Bogata rimska dediščina je še danes vidna v znamenitih mitrejih – svetiščih, posvečenih bogu Mitri. Prav na območju prve poimenovane četrti rimskega mesta obiskovalce pričakuje sodobno turistično središče Vicus Fortunae – stičišče srečnih doživetij, kjer se prepletajo zgodovina, kultura in sodobna turistična ponudba.

Občina ponuja številne možnosti za aktivno preživljanje prostega časa. Ljubitelji rekreacije in kolesarjenja lahko raziskujejo slikovite poti po občini ter uživajo v vožnji po priljubljeni Dravski kolesarski poti.

The Municipality of Hajdina is distinguished by its rich history, remarkable cultural heritage, and many authentic experiences. Covering 21.6 km², it consists of seven villages – an area where important trade and transport routes have intersected for centuries, closely connected with the nearby town of Ptuj.

Hajdina and its surroundings are considered one of the most important centres of Roman Mithraism in Europe. This rich Roman heritage is still reflected today in the famous Mithraea – sanctuaries dedicated to the god Mithras. Located in the area of the first named district of a Roman town, visitors are welcomed by the modern tourist centre Vicus Fortunae – the crossroads of happy experiences, where history, culture, and contemporary tourism come together.

The municipality also offers many opportunities for active leisure. Recreation and cycling enthusiasts can explore scenic local routes and enjoy rides along the popular Drava Cycling Route.



Ptuj – Najboljše mesto kulturne dediščine v Evropi

Najstarejše slovensko mesto je poleg zgodovinskih znamenitosti znano po kurentih in Kurentovanju, vrhunskih vinih in termalnih vrelic. Mesto bogatijo številni dogodki in festivali ter mnoge zanimive butične zgodbe. Obiskovalcem omogoča raziskovanje znamenitosti, umetnosti, nudi aktivnosti za večdnevno bivanje in pobege v okolico, priznane gostilne in restavracije vabijo z odlično kulinariko iz lokalnih sestavin. Za ljubitelje kolesarjenja priporočamo vožnjo po Dravski kolesarski poti, ki vodi skozi Ptuj, ali po kateri od novih tematskih kolesarskih poti v okolico, z izhodiščem na Ptuj.

Ptuj - Best Cultural Heritage Town in Europe

The oldest Slovenian city, a place known for its Kurents and Kurentovanje, top-quality wines, and thermal springs, enriched by numerous events and festivals, as well as fascinating stories. Visitors can explore its attractions and art, find numerous activities to fill several days of their stay and go on excursions in the surrounding countryside, renowned inns and restaurants serve excellent food made with local ingredients. Cycling enthusiasts can choose from the Drava Cycling Route, which runs through Ptuj, or one of the new themed cycle routes around the town starting in Ptuj.



OBČINA MARKOVCI

Občina Markovci se nahaja v bližini Ptuja z nekaj več kot 4000 prebivalci na 30 km². Znana je po bogati kulturni dediščini in po etnoloških pustnih likih, zlasti Korantu ter spodbujanju športa.

Športni park Zavovci s postajališčem za avtodome nudi možnost izposoje e-koles Markolo, fitnes na prostem in možnost raftinga po reki Dravi v bližini Ptujskega jezera. Občina ima približno 30 km kolesarskih poti ter »pump track« steze, otroška igrišča, ponekod tudi fitnese na prostem. Pomembno pridobitev predstavlja Športni park Korant s sodobno skvoš dvorano. V občini so aktivna številna društva, ki skozi leto organizirajo prireditve.

Občina ima obrtno cono in bogato gostinsko ponudbo. Ponaša se s STA nagrado v Luganu ter srebrnim znakom Slovenske turistične zveze, kar potrjuje njeno urejenost in turistično prepoznavnost. Markovci niso le kraj za postanek, so kraj doživetij. Obiščite nas in doživite pristno gostoljubje, tradicijo ter lepote narave.





občina Cirkulane



PREDSTAVITEV OBČINE CIRKULANE

Občina Cirkulane spada v prelepo slovensko pokrajino, imenovano Haloze, ki se delijo na gozdnate in vinorodne. Cirkulane so del vinorodnih Haloz. Skozi občino teče potok Bela s svojimi pritoki. Razgibano reliefno pokrajino s čudovitimi razgledi nad reko Dravo sestavlja 13 naselij. Občina zajema površino 32 km², v njej prebiva 2.374 prebivalcev. Zgodovina Cirkulane je tesno povezana z gradom Borl, ki se nahaja na skali nad reko Dravo. Grad Borl, spomenik državnega pomena in biser vzhodnoevropske kulture, naj bi nastal v 11. stoletju in je ena od najlepših vstopnih točk v Haloze. Grad Borl je delno obnovljen z viteško dvorano, na gradu je razstava »Interpretacijski center Drave«. Grad je odprl vrata javnosti, aprila 2024, na gradu je »grajska kavarna«, postal je nosilec razvoja turizma v občini Cirkulane in širše. Kar štiri cerkve krasijo pobočja; farna cerkev Sv. Barbara, Sv. Katarina, Sv. Elizabeta in božjepotna cerkev Sv. Ana. Na čudoviti lokaciji v centru Cirkulan, tik ob cerkvi Sv. Katarine, je od leta 2021 urejen Park etnografske dediščine. Prostor je namenjen kulturno-izobraževalnim dogodkom. V centru Cirkulan se nahaja Športni park z atletsko stezno, nogometnim igriščem, igriščem odbojke... zraven naše osnovne šole pa še fitnes na prostem. Zaposlitev v urejeni poslovno ekonomski coni najde veliko število domačinov. Navdušeni smo, da bo letošnja kolesarska dirka potekala tudi po naši občini Cirkulane. Vsem udeležencem želimo uspešno dirko, obiskovalcem veliko lepih trenutkov, vse pa vas vabimo, da nas obiščete tudi v prihodnje.



Info

<https://visitborl.si/>
<https://www.facebook.com/share/16DVxKNguY/>
<https://visithalozze.com/>



Občina Gorišnica vabi

Občina Gorišnica je skriti biser panonske Slovenije ob cesti Ptuj–Ormož, kjer se prepletajo zgodovina, kultura in naravne lepote. Poseben pečat kraju daje Dominkova domačija – najstarejša ohranjena panonska hiša, ki obiskovalcem ponuja vpogled v življenje nekoč. Bogato zgodovino območja dopolnjujeta Grad Muretinci in Sokov mlin, lep primer ljudske arhitekture. Posebnost občine je tudi skulptura iz litoželeznih križev, prva tovrstna v Sloveniji, ki simbolično povezuje preteklost in prihodnost.

Na 29 kvadratnih kilometrih živi nekaj več kot 4100 prebivalcev, ki kraj soustvarjajo z močnim duhom povezanosti, gasilstva in športa. Občina ponuja številne možnosti za gibanje, rekreacijo in sprostitve v naravi, športna društva in gasilska dejavnost pa pomembno zaznamujejo vsakdan ter povezujejo vse generacije.

Dobrodošli v Občini Gorišnica – kraju pristnih ljudi, bogate dediščine, športnega duha in srčnih gasilcev.

Borut Kolar,
župan Občine Gorišnica



GORIŠNICA 83 A
2272 GORIŠNICA
OBCINA@GORISNICA.SI
02 743 11 10
WWW.GORISNICA.SI



Občina Zavrč
Goričak 6, 2283 Zavrč
tel.: 02 761 04 82
obcina.zavrc@siol.net



Občina Zavrč, umeščena med griče Halož in ob reko Dravo, je kraj, kjer narava in šport dihata z roko v roki. Z naravno lepoto, razgibanimi razgledi in bogato zgodovino vabi tako ljubitelje sprostitve kot strastne rekreativce. Gričevnata pokrajina, urejene poti in panoramski pogledi ustvarjajo nepozabna doživetja za cestno in gorsko kolesarjenje. Ni naključje, da se je Dirka po Sloveniji že večkrat ustavila v teh krajih – Zavrč ima na kolesarskem zemljevidu posebno mesto. Za drugačnim, a prav tako edinstvenim stikom z naravo se lahko srečate na raftingu po reki Dravi. Drava s svojo umirjeno strugo in slikovitimi bregovi ponuja popoln oddih na vodi.

Kraj tudi močne športne korenine. Nogometna šola Zavrč je svoje čase pisala športno pravljico, saj je domača ekipa nastopala v 1. slovenski nogometni ligi, kar še danes ponosno živi v spominu lokalne skupnosti. Med ponosne obraze Zavrča sodi tudi Veronika Domjan, uspešna slovenska atletinja in rekorderka v metu diska, ki s svojimi dosežki navdihuje mlade športnike in potrjuje, da iz teh krajev prihajajo veliki talenti.

Obiskovalcem so na voljo nogometno igrišče, pohodniške poti in prijazni domačini, ki vas z veseljem povabijo v vinske kleti, na ogled baročnega dvorca ali pokušino lokalnih dobrot.

Zavrč je več kot le točka na zemljevidu – je kraj doživetij, gibanja in srčnosti. Pridite in odkrijte njegov čar – na dveh kolesih, s pohodniškimi čevlji ali na vodi!

ZAVRČ – ŠPORTNO SRCE HALOŽ IN KOLESARSKA DESTINACIJA

ZAVRČ – THE SPORTS HEART OF HALOZE AND A CYCLING DESTINATION

The municipality of Zavrč, between the Haloze hills and along the Drava River, combines natural beauty, rich history and a sporting pulse. It is an ideal spot for cyclists – it offers well-maintained trails for a relaxed ride and varied terrain for mountain biking through unspoiled nature. It is no coincidence that the Tour of Slovenia has stopped here several times.

For a different kind of contact with nature, you can opt for rafting on the peaceful Drava, which offers a complete disconnection on the water.

Zavrč has strong sporting roots – the football school and the home team's appearances in the 1st Slovenian National League remain a source of pride for the local community. Among the local sports ambassadors is Veronika Domjan, the national record holder in discus throwing.

Visitors can expect hiking trails, a football field, wine cellars, a baroque mansion and local delicacies. Zavrč is more than a destination – it is an experience. Discover it by bike, on foot or on the water!

Središče ob Dravi – kraj, kjer ustvarjata narava in šport nepozabna doživetja

Središče ob Dravi je majhna občina v severovzhodni Sloveniji, ob reki Dravi in meji s Hrvaško. Kraj je znan po bogati zgodovini ter ohranjeni naravni in kulturni dediščini. V objemu neokrnjene narave, med zelenimi polji, gozdovi, se prepletata mir podeželja in bogata športna energija kraja.

Občina je znana po aktivnem življenjskem slogu ter številnih društvih, ki s svojo predanostjo skrbijo za razvoj športa, rekreacije in povezovanja vseh generacij. Pomemben del utripa predstavljajo športna društva in urejeni športni objekti, ki omogočajo kakovostno izvajanje rekreativnih športnih dejavnosti ter številnih dogodkov na prostem. Prav povezanost narave in športa daje občini poseben značaj ter ustvarja idealno okolje za aktivno preživljanje prostega časa.

Prihod vrhunskih kolesarjev skozi Središče ob Dravi povezuje lokalno skupnost, navdušuje obiskovalce ter poudarja pomen zdravega in aktivnega načina življenja v okolju, kjer narava in šport hodita z roko v roki.



Središče ob Dravi – where nature and sport create unforgettable experiences

Središče ob Dravi is a small municipality in northeastern Slovenia, along the Drava River and the border with Croatia. The place is known for its rich history and preserved natural and cultural heritage. Embraced by unspoiled nature, among green fields and forests, the peace of the countryside and the rich sports energy of the place intertwine.

The municipality is known for its active lifestyle and numerous associations that, with their dedication, care for the development of sports, recreation and connecting all generations. An important part of the pulse is represented by sports associations and well-maintained sports facilities that enable high-quality implementation of recreational sports activities and numerous outdoor events. It is the connection of nature and sport that gives the municipality a special character and creates an ideal environment for active leisure time.

The arrival of top cyclists through Središče ob Dravi connects the local community, excites visitors and emphasizes the importance of a healthy and active lifestyle in an environment where nature and sport go hand in hand.



OBČINA SREDIŠČE OB DRAVI
Trg talcev 4
2277 SREDIŠČE OB DRAVI
www.sredisce-ob-dravi.si

 Občina Središče ob Dravi



Novo mesto - Kostanjevica na Krki - Šentjernej



One part of the municipality stretches across gentle winegrowing hills, while the other stretches over the fertile lowlands along the course of the Drava River. It is home to more than 5 thousand inhabitants living in 20 settlements. The synergy with the natural beauty of its landscape creates a whole that brings together peacefulness, cultural and historical heritage, numerous manifestations, and attractions of the rural way of life with the requirements of modern tourism. Hospitality venues in which you can taste the traditional food and drink top world-award-winning wine from local hills provide a special atmosphere. There are bike trails across the gentle hilly nature that offer the option to have a special experience of calm and beautiful views of the valley. We welcome this year's Tour of Slovenia cycling race and we are proud to be a part of this story again.

Občina Cestica se v enem delu razprostira na kratkih vinorodnih gričih, v drugem pa v rodovitni ravnini ob toku reke Drave, ki jo sestavlja več kot 5 tisoč prebivalcev v 20 naseljih. V sinergiji z naravno lepoto pokrajine je nastala celota, ki združuje mir, kulturno in zgodovinsko dediščino, številne manifestacije in znamenitosti podeželskega življenja z zahtevami sodobnega turizma. Za posebno vzdušje poskrbijo gostinski objekti, kjer lahko poskusite tradicionalne jedi in popijete vrhunska, svetovno nagrajena vina domačih gor. Kolesarske poti so speljane skozi nežno gričevnato naravo in ponujajo možnost posebnega doživetja miru in čudovitih razgledov na dolina. Pozdravljamo letošnjo kolesarsko dirko po Sloveniji in smo ponosni, da smo spet del te zgodbe.



OBČINA CESTICA

Municipality of Cestica



Mirko Korotaj
Župan Občine Cestica
Mayor of the Municipality of Cestica

ORMOŽ - PREDIKAT SONCA IN LJUDI

ORMOŽ - THE PREDICATE OF THE SUN AND PEOPLE

Občina Ormož je z Destinacijo Jeruzalem Slovenija ena najbolj slikovitih in avtentičnih vinskih destinacij v Sloveniji, skrita med griči Prlekije, kjer se narava, tradicija in vrhunska kulinarika prepletajo v edinstveno doživetje. Razgibana pokrajina z neskončnimi vinogradi ustvarja razglede, ki jemljejo dih in segajo vse do sosednjih držav. To območje sodi med najboljše vinorodne lege na svetu, znano predvsem po vrhunskih belih vinih, med katerimi izstopa sorta šipon. Jeruzalem Slovenija navdušuje z raznolikimi potmi, kjer lahko obiskovalci odkrivajo lokalne kleti, okušajo vina in uživajo v pristi gostoljubnosti domačinov.

Posebno čarobnost daje pokrajini tudi značilna kulturna dediščina – od cerkve Žalostne Matere Božje, do Gradu Ormož - mogočne utrdbe iz 13. stoletja, simbol zgodovine in kulture v srcu Ormoža z najvišjim grajskim stolpom v Sloveniji, pa vse do ostalih zgodovinskih dvorcev in vinskih kleti.

Ime Jeruzalem naj bi kraju dali križarji, ki so jih očarali razgledi in gostoljubje, zato so ga poimenovali po svetem mestu. Destinacija danes ponuja popolno kombinacijo aktivnega oddiha – od kolesarjenja in pohodništva do raziskovanja narave ob reki Dravi. Obiskovalce privlači tudi bogata lokalna kulinarika, kot so bučno olje, prleška gibanica in ostale tradicionalne domače jedi. Celotno območje povezuje edinstvena vinska cesta, ena najbolj obiskanih turističnih poti v regiji. Destinacija Jeruzalem Slovenija je danes prepoznana kot trajnostna in butična destinacija, kjer čas teče počasneje in kjer doživetja postanejo pristna.

To je kraj, kjer vsak sončni vzhod in zahod nad vinogradi ustvari občutek, da si našel svoj košček raja.

Ormož Municipality, together with Jeruzalem Slovenija Destination, is one of the most picturesque and authentic wine destinations in Slovenia, hidden among the rolling hills of Prlekija, where nature, tradition, and outstanding gastronomy intertwine into a unique experience. The diverse landscape, covered with endless vineyards, creates breathtaking views stretching all the way to the neighboring countries. This area is considered one of the finest wine-growing regions in the world, especially renowned for its exceptional white wines, among which the Šipon variety stands out. Jeruzalem Slovenia captivates visitors with its diverse routes, where they can discover local wine cellars, taste premium wines, and enjoy the genuine hospitality of the locals.

The landscape is given a special charm by its distinctive cultural heritage — from the Church of the Sorrowful Mother of God to Ormož Castle, a magnificent 13th-century fortress and a symbol of history and culture in the heart of Ormož, featuring the tallest castle tower in Slovenia, as well as numerous historic mansions and wine cellars. According to legend, the name Jeruzalem was given to the area by crusaders who were enchanted by the views and hospitality, naming it after the Holy City. Today, the destination offers the perfect combination of active leisure activities — from cycling and hiking to exploring the natural surroundings along the Drava River. Visitors are also drawn by the rich local cuisine, including pumpkin seed oil, the traditional Prlekija layer cake (Prleška gibanica), and other authentic homemade dishes. The entire area is connected by a unique wine road, one of the most visited tourist routes in the region. Today, Jeruzalem Slovenia is recognized as a sustainable and boutique destination, where time flows more slowly and experiences become truly authentic.

It is a place where every sunrise and sunset above the vineyards creates the feeling that you have found your own little piece of paradise.





Maribor, mesto kulture



Maribor, mesto športa

Maribor, mesto znanja

Maribor, mesto razvoja


Vse **Slike** Novice Videi Kratki Videi Splet Več ▾





SLOVENSKA BISTRICA

V objemu Pohorja

 Občina Slovenska Bistrica združuje številne turistične, kulturne in naravne danosti.

K doživetjem vabijo Bistriški grad z grajskim parkom, cerkev sv. Martina z romanskimi freskami, Ančnikovo gradišče, Črno jezero na Pohorju, Bistriški vintgar... Mesto Slovenska Bistrica je mestne pravice dobilo v začetku 14. stoletja, številne najdbe pa pričajo, da je bil ta prostor poseljen že veliko prej.




Geografsko razgibano območje je idealno za kolesarjenje (biking.slovenskabistrica.si), pohodništvo, smučanje, v plezalnem centru, ki velja za največjega v Sloveniji, pa bodo na svoj račun prišli tudi ljubitelji športnega plezanja. V centru so notranje in zunanje plezalne stene, visoke do 17 m in več kot 165 smeri.

Veseli smo, da se 31. kolesarska dirka ponovno vrača v Slovensko Bistrico. Kolesarjem želimo uspešen nastop. Vse pa vabimo, da se nam pridružite ob najpomembnejši kolesarski prireditvi v Sloveniji in tudi sami spoznate lepote naše pokrajine ter izkoristite številne danosti, ki jih ponuja za kolesarjenje.



dr. Ivan Žagar
Župan / Mayor



 slovenskabistrica.si
 @ticslovenskabistrica
 TIC Slovenska Bistrica



The municipality of Slovenska Bistrica combines numerous tourist, cultural and natural attractions.

The Bistrica Castle with its castle park, the Church of St. Martin with Romanesque frescoes, Ančnikovo gradišče ruins, Črno jezero lake at Pohorje mountains, Bistrica gorge... The city of Slovenska Bistrica obtained privileges of a town at the beginning of the 14th century, however, numerous finds prove that this area was inhabited much earlier.

The geographically diverse area is ideal for cycling (biking.slovenskabistrica.si), hiking, skiing, and fans of sport climbing will also get their money's worth in the climbing center, which is considered the largest in Slovenia. The center has indoor and outdoor climbing walls, up to 17 meters high, and offering more than 165 climbing routes.

We are pleased that the 31st cycling race is coming back to Slovenska Bistrica. We wish to all the competitors a successful performance. We invite everyone to join us at the most important cycling event in Slovenia, to discover the beauties of our landscape for yourself and take advantage of many features it offers for cycling.



ZREČE & ROGLA

#RaziščiObčutiUžij
destinacija Rogla - Pohorje

RAZIŠČI neskončne možnosti za zelene počitnice, od sprehoda med krošnjami mogočnih pohorskih gozdov do raziskovanja razgibanih kolesarskih poti.

OBČUTI svežino hladnega gorskega zraka, sproščujočo toplino termalnih vrečev ali osvežilno moč kristalno čistega potoka, ki ti ponuja trenutke popolnega miru.

UŽIJ pristne okuse lokalne kulinarike pod blagovno znamko *Okusi Rogle*, kjer se prepletata tradicija in avtentičnost v izdelkih, ki nosijo zgodbo naših krajev ter ljudi.

#ExploreFeelEnjoy
Rogla - Pohorje

EXPLORE endless possibilities for green holidays, from walking among the treetops of majestic Pohorje forests to discovering diverse cycling trails.

FEEL the freshness of crisp mountain air, the relaxing warmth of thermal springs, or the refreshing power of a crystal-clear stream that offers moments of complete peace.

ENJOY authentic flavors of local cuisine under the *Tastes of Rogla* brand, where tradition and authenticity intertwine in products that carry the story of our region and its people.



Foto: Martin Štrf

www.rogla-pohorje.si

 @RoglaPohorje  @roglapohorje

#RazisciObcutiUzij #RoglaPohorje #ExploreFeelEnjoy



Rogla·Pohorje

OPLOTNICA • SLOVENSKE KONJICE • VITANJE • ZREČE

Dobrodošli v Laškem

Welcome to Laško

Laško – zelena destinacija, kjer se prepletajo zgodbe termalne vode, pivovarstva in medene tradicije. Naša občina navdušuje z bogato naravno in kulturno dediščino ter številnimi možnostmi za aktivno preživljanje prostega časa. Razgibana pokrajina, prijazno okolje in gostoljubnost ustvarjajo prijetno doživetje tako za obiskovalce kot tudi za ljubitelje športa in rekreacije.

Posebno mesto v naši ponudbi zavzema Thermana Laško in Rimske terme, kjer obiskovalci lahko uživajo v blagodejnih učinkih termalne vode in trenutkih sprostitve. Našo zavezanost trajnostnemu razvoju potrjuje tudi platinasti znak Slovenia Green, na katerega smo izjemno ponosni.

Pod skupno zgodbo Okusiti Laško povezujemo bogato gastronomsko ponudbo in pristne lokalne okuse, ki odražajo tradicijo našega okolja. Ljubitelji aktivnega oddiha lahko raziskujejo številne pohodniške poti, uživajo v naravi, ribiških doživetjih ter odkrivajo lepote naše okolice tudi na dveh kolesih.

Laško kot zibelka slovenskega pivovarstva obiskovalcem ponuja tudi edinstvena pivovarska doživetja, ki povezujejo tradicijo, druženje in sodoben utrip mesta.

Vabimo vas, da začutite energijo Laškega, odkrijete njegove zgodbe in doživite njegovo raznolikost v vsej lepoti.

Hvala, ker ste del zgodbe Dirke po Sloveniji. Vsem kolesarkam in kolesarjem želimo varno pot, veliko športnih uspehov in nepozabnih trenutkov na poti skozi naše kraje!

Laško – a green destination where the stories of thermal water, brewing, and honey-making traditions intertwine. Our municipality delights visitors with its rich natural and cultural heritage, as well as numerous opportunities for active leisure. The diverse landscape, welcoming environment, and warm hospitality create an enjoyable experience for visitors, sports enthusiasts, and recreation lovers alike.

A special place in our offer belongs to Thermana Laško and Rimske Terme, where visitors can enjoy the beneficial effects of thermal water and moments of relaxation. Our commitment to sustainable development is further confirmed by the prestigious Slovenia Green Platinum label, of which we are extremely proud.

"Taste Laško" brand connects a rich gastronomic offer with authentic local flavours that reflect the rich tradition. Lovers of active holidays can explore numerous hiking trails, enjoy nature and fishing experiences, and discover the beauty of our surroundings by bicycle.

As the cradle of Slovenian brewing, Laško also offers visitors unique brewery experiences that combine tradition, socialising, and the modern pulse of the town.

We invite you to feel the energy of Laško, discover its stories, and experience its diversity in all its beauty.

Thank you for being part of the story of the Tour of Slovenia. We wish all cyclists a safe journey, great sporting success, and unforgettable moments along the way through our region!



Marko Šantelj,
župan Občine Laško
Mayor of the Municipality Laško





Dobrodošli v Celju, športnem mestu!
Welcome to Celje, the city of sport!



Matija Kovač
župan Mestne občine Celje
mayor of the City of Celje



Celje, kjer danes živi približno 50 tisoč prebivalcev, je gospodarsko, administrativno in kulturno središče savinjske regije. Mesto ob Savinji se ponaša s slavno zgodovino iz obdobja celjskih grofov in rimske Celeie. Najbolj obiskani turistični znamenitosti v mestu, Celjski grad in arheološko razstavišče Celeia – mesto pod mestom, spominjata na ti veličastni obdobji. Celje je tudi eno najbolj znanih športnih središč v državi, s prvaki in nosilci medalj z olimpijskih iger ter evropskih in svetovnih prvenstev.

V zadnjih letih Mestna občina Celje veliko pozornosti posveča kolesarstvu – gradi sodobne kolesarske povezave po mestu in razvija javni sistem izposoje koles. Mesto povezujejo tudi nove regionalne kolesarske povezave, ki so zelo priljubljene med kolesarji. V okolici mesta je še veliko drugih zanimivih poti za rekreativno ali športno vožnjo.

Celje je tudi tradicionalni gostitelj vedno razburljive etape kolesarske dirke Po Sloveniji, ki ob prago vselej privablja številne navijače in obiskovalce.

Celje, home to around 50,000 residents, is the economic, administrative, and cultural center of the Savinja region. Situated along the Savinja River, the city boasts a rich history dating back to the Counts of Celje and Roman Celeia. The most visited attractions in the city, the mighty Celje Castle and the archaeological exhibition Celeia – A Town Beneath the Town, reflect these glorious periods. Celje is also one of Slovenia's most recognized sports centers, producing Olympic, European, and World Championship medalists.

In recent years, the Municipality of Celje has placed great emphasis on cycling – developing modern cycling infrastructure throughout the city and introducing a public bike-sharing system. Celje is now also connected by several new regional cycling routes, which are very popular among cyclists. The surrounding area offers many more scenic and varied cycling paths for recreational or sporty rides.

Celje is also a traditional host of one of the most exciting stages of the Tour of Slovenia, drawing numerous fans and visitors to the route each year.





Matjaž Rakovec
župan Mestne občine Kranj
Mayor of the City of Kranj

Kranj – mesto z bogato kolesarsko tradicijo

Mestna občina Kranj je s približno 58.000 prebivalci tretja največja občina v Sloveniji. Kot članica Misije podnebno nevtralnih in pametnih mest do leta 2030 je zavezana konceptom zelenega, trajnostnega in pametnega mesta.

Kranj je Prešernovo mesto. V njem je največji slovenski pesnik preživel svoja zadnja leta. Pokopan je v Prešernovem gaju. Ob kulturnem prazniku mesto gosti Prešernov smenj z 20.000 obiskovalci, poleti pa oživi z več kot 200 dogodki Prešernega poletja. Posebnost Kranja so rovi pod starim mestom in kanjon Kokre.

Kranj je športno mesto. Klubi so vzgojili številne olimpijce. Mesto ima bogato kolesarsko tradicijo. Velika nagrada Kranja je najstarejša mednarodna prireditev v državi, organizira jo Kolesarski klub Kranj. V njem so se kalili asi, kot so Franc Hvasti, Tadej Valjavec, Jan Polanc, Luka Mezgec in Matej Mohorič. Kranj od leta 2022 gosti L'Etape Slovenia, amatersko dirko pod blagovno znamko Tour de France, zaradi katere je mesto leta 2025 prejelo mednarodni naziv Cycle City. Ljubiteljem kolesarstva so na voljo poti pod Storžičem, mimo posestva Brdo do Preddvora, čez Sorško polje do Škofje Loke, vzpenjajo se na Šmarjetno goro, sv. Jošt, Jamnik, sv. Mohor ... Občina ima 80 kilometrov kolesarskih površin in sistem izposoje koles KRskOLESOM na 31 postajah.

Kranj – a city with a rich cycling tradition

The City of Kranj, with around 58,000 inhabitants, is the third largest municipality in Slovenia. As a member of the EU Mission for Climate-Neutral and Smart Cities by 2030, it is committed to the principles of a green, sustainable, and smart city.

Kranj is known as Prešeren's city, where Slovenia's greatest poet spent his final years and is buried in Prešernov gaj. On the national cultural holiday, the city hosts the Prešeren Fair, attracting around 20,000 visitors, while in summer it gets alive with more than 200 events as part of the Cheerful Summer festival. Unique features of Kranj include the tunnels under the old town and the Kokra River Canyon.

Kranj is also a city of sport. Its clubs have produced numerous Olympians, and the city boasts a strong cycling tradition. The Grand Prix of Kranj is the oldest international sporting event in the country, organized by the Kranj Cycling Club, which has trained renowned cyclists such as Franc Hvasti, Tadej Valjavec, Jan Polanc, Luka Mezgec, and Matej Mohorič. Since 2022, Kranj has hosted L'Etape Slovenia, an amateur race under the Tour de France brand, which earned the city the international title of Cycle City in 2025. Cycling enthusiasts can enjoy numerous routes – beneath Mount Storžič, past the Brdo estate to Preddvor, across the Sorško polje plain to Škofja Loka, or climbs to Šmarjetna gora, St. Jošt, Jamnik, and St. Mohor. The municipality offers 80 kilometres of cycling infrastructure and the KRskOLESOM bike-sharing system with 31 stations.





Občina
Škofja Loka

OKOFJA
LOKA



Tine Radinja,
župan občine Škofja Loka

Neskončno zgodb

Škofja Loka je slikovito starodavno mesto z bogato zgodovino ter kulturno dediščino in prelepim zelenim podeželjem. Mesto je imenitno izhodišče in vse bolj privlačen cilj za turistične obiske, kulinarična doživetja, izletniške poti ter različno zahtevne pohodniške in kolesarske izzive.

Kolesarskim navdušencem so po razgibanem Škofjeloškem in Polhograjskem hribovju in Sorškem polju na voljo urejene in dobro označene kolesarske poti, združene v 390 kilometrov dolgo Loško kolesarsko pot.

Vabimo vas, da nas obiščete. Na dan velike dirke ali pa v enem od lepih dni skozi vse leto. Pridite. Še bolje - pripeljite se s kolesom: v prijateljski ekipi ali skupaj z vso družino in se podajte na raziskovanje pisanih mestnih ulic ter razgibanih podeželskih in hribovskih poti.

Infinite stories

Škofja Loka is a picturesque ancient town with a rich history and cultural heritage and beautiful green countryside. The city is an excellent starting point and an increasingly attractive destination for tourist visits, culinary experiences, excursion routes and variously demanding hiking and cycling challenges. Cycling enthusiasts can enjoy organized and well-marked cycling routes through the rugged Škofjeloška and Polhograj hills and Sorška polje, combined into the 390 kilometer long Loška cycling route.

We invite you to visit us. On the day of a big race or on one of the nice days throughout the year. Come on. Even better - come by bike: in a team of friends or together with the whole family and set off to explore colorful city streets and rugged country and hilly paths.

www.visitskofjaloka.si

Radovljica

najslajši kotiček Julijskih Alp • *the sweetest corner of the Julian Alps*

Radovljica je slikovito zgodovinsko mesto z enim najlepše ohranjenih starih mestnih jeder v Sloveniji, navdušuje z bogato čebelarstvo tradicijo, Festivalom čokolade in vrhunsko kulinariko. Sončna lega, infrastruktura, odlične prometne povezave ter bogastvo naravnih in kulturnih znamenitosti jo uvrščajo med priljubljena izhodišča za kolesarske in pohodniške izlete ter druge aktivnosti na prostem. Obisk mesta in okolice zaokrožujejo zanimiva doživetja, ki aktivno preživljanje časa dopolnjujejo z raziskovanjem bogate preteklosti in lokalnega utripa.

Radovljica is a picturesque historic town, known as one of the best-preserved old town centres in Slovenia, attracts visitors with its rich beekeeping tradition, the Chocolate Festival, and outstanding cuisine. Its sunny location, excellent transport connections, and proximity to natural and cultural attractions make it a popular starting point for cycling and hiking trips, as well as other outdoor activities. The town and its surroundings offer a variety of experiences that combine outdoor activities with the exploration of its rich history and vibrant local atmosphere.



Radovljica, Linhartov trg



Muzeji Občine Radovljica



Kropa, zibelka kovaštva



Grad Kamen



Begunje, narodnozabavna glasba



Brezje, romarsko središče



Občina Radovljica
www.radovljica.si

Radol'ca
pristino sladka

TIC Radovljica, Linhartov trg 9
www.radolca.si • turizem@radolca.si
04 531 51 12



Fotografija: J. B. S. Kranj



dr. Jure Meglič
direktor/director

Gorenjska na poti trajnostne mobilnosti

BSC Kranj kot Regionalna razvojna agencija Gorenjske povezuje občine, državo in lokalne deležnike pri ustvarjanju trajnostne in povezane regije. Pomembno vlogo ima pri pripravi in izvajanju Dogovora za razvoj regij, ki na Gorenjsko prinaša razvojne projekte za boljšo dostopnost, kakovost življenja in trajnostno mobilnost. Poseben poudarek namenja razvoju regionalnih kolesarskih povezav, ki povezujejo mesta, turistične kraje in lokalne skupnosti ter spodbujajo varno in aktivno mobilnost. Pomembno vlogo ima tudi Regijski center mobilnosti Gorenjska, ki ljudi spodbuja k uporabi javnega prevoza, kolesa in drugih trajnostnih načinov poti. Gorenjska tako postaja regija, prijazna kolesarjem, prebivalcem in obiskovalcem.



Gorenjska on the road to sustainable mobility

BSC Kranj, the Regional Development Agency of Gorenjska, connects municipalities, the state, and local stakeholders in creating a sustainable and well-connected region. It plays an important role in preparing and implementing the Regional Development Agreement, which brings key development projects to Gorenjska, improving accessibility, quality of life, and sustainable mobility. Special attention is dedicated to the development of regional cycling connections linking towns, tourist destinations, and local communities while promoting safe and active mobility. An important role is also played by the Regional Mobility Centre Gorenjska, which promotes the use of public transport, cycling, and other sustainable ways of travel. As a result, Gorenjska is becoming an increasingly cyclist-friendly region for both locals and visitors.



Poslovno podporni center Kranj
Regionalna razvojna agencija Gorenjske

www.bsc-kranj.si

[@rragorenjske](https://www.facebook.com/rragorenjske)

[@bsc kranj](https://www.linkedin.com/company/bsc-kranj)

Obiščite Bled in kolesarite
v objemu narave!

Visit Bled and cycle in nature's embrace!



#lakebled | @bledslovenia | www.bled.si

Načrtuj svoj podvig | *Plan your adventure*



I FEEL
SLOVENIA

JULIJSKE ALPE
TRIGLAVSKI NARODNI PARK

KRANJSKA GORA

Kjer se avantura začne


Where the adventure begins

Kranjska Gora je destinacija za vse letne čase. Poznana kot odlično družinsko smučišče in prizorišče svetovnih športnih dogodkov navdušuje tekače, sprehajalce, pohodnike, alpiniste, kolesarje, gorske kolesarje in druge športne navdušence.

Kraje in zaselke Zgornjesavske doline je najlepše odkrivati peš ali s kolesom. Kolesarske poti so namenjene vsem starostim in vsem zahtevnostnim stopnjam. Najvišji gorski prelaz Vršič je izhodišče tako rekreativnim kot profesionalnim kolesarjem, v juniju se nanj povzpnejo hrabri s Ponyji, avgusta pa s katerikoli kolesom na Juriš na Vršič. Na smučišču v letnih mesecih obratuje Bike park Kranjska Gora, v destinaciji pa obratujejo številne agencije, ki izposojajo navadna, gorska ali e-kolesa.

Destinacija Kranjska Gora je polna etnografskih draguljev, hkrati pa sodobnih adrenalinskih športov. Po eni strani tiha in samotna, po drugi prizorišče živahnih družabnih prireditev.

Vabljeni, da jo obiščete.



Kranjska Gora is a year-round destination. Known as an excellent family ski resort and a venue for world-class sporting events, it delights runners, walkers, hikers, mountaineers, cyclists, mountain bikers, and other sports enthusiasts.


The villages of the Upper Sava Valley are best explored on foot or by bike. The cycling trails are designed for all ages and all skill levels. The highest mountain pass, Vršič, serves as a starting point for both recreational and professional cyclists; in June, the brave climb it on retro ponies, and in August, on any type of bike for the "Juriš na Vršič" event. During the summer months, the Kranjska Gora Bike Park operates at the ski resort, and the destination features numerous agencies that rent out regular, mountain, or e-bikes.

The Kranjska Gora destination is full of ethnographic treasures yet also offers modern adrenaline sports. On the one hand, it is quiet and peaceful; on the other, it is the setting for lively social events.

**We invite you to visit
Kranjska Gora.**



Občina Kranjska Gora



OBČINA LITIJA

MUNICIPALITY OF LITIJA

Litija leži v samem osrčju države, saj je tu izračunano prav njeno geometrično središče. Je idealna destinacija za kolesarje, ki iščejo raznolike terene in pristna doživetja. Leži ob reki Savi, ki prav v Litiji oblikuje svoj največji in najlepši okljuk in kjer se stikajo slikovite doline ter razgibani vzponi, ki ponujajo izzive tako rekreativcem kot izkušenim kolesarjem. Več kot 300 km urejenih poti vodi skozi gozdove, vasi in razgledne točke, ki nagrajujejo z edinstvenimi pogledi. Odlična dostopnost z vlakom omogoča trajnosten prihod, na voljo pa so tudi e-kolesa za raziskovanje brez omejitev.

Po aktivnem dnevu vabijo posebna doživetja: ogled rudnika Sitarjevec, obisk Oglarske dežele, občudovanje botaničnega parka Zeleni raj, ustvarjanje v 7-čutnem muzeju Lesarius, plezanje v Pustolovskem parku GEOSS ali sprostitvev v naravi. Litija združuje gibanje, naravo in dediščino – popolna postojanka na kolesarski poti po Sloveniji.

Zato dobrodošli v Srcu Slovenije!



Litija lies at the very heart of Slovenia, as the country's geometric centre is calculated here. It's an ideal destination for cyclists seeking diverse terrain and authentic experiences. Situated along the Sava River Litija is where scenic valleys meet rolling climbs, offering challenges for both recreational riders and experienced cyclists. More than 300 km of well-maintained trails lead through forests, villages, and panoramic viewpoints. Excellent rail accessibility ensures a sustainable arrival, while e-bikes are available for effortless exploration.

After an active day, visitors can enjoy unique experiences: exploring the Sitarjevec Mine, visiting the Charcoal Land, admiring the Zeleni raj botanical park, creating in the 7-sense Lesarius museum, climbing in the GEOSS Adventure Park, or simply relaxing in nature. Litija combines activity, nature, and heritage – a perfect stop on a cycling journey through Slovenia.

Welcome to the Heart of Slovenia!



Franci Rokavec,
Župan – Mayor



Geometric centre of Slovenia



730 let
prve pisne
omembe Zagorja

Dobrodošli v zagorski dolini, *kraju odraščanja Primoža Rogliča*

V Zagorju ob Savi, kjer prav letos obeležujemo 730-letnico prve pisne omembe kraja, nestrpno pričakujemo 32. dirko Po Sloveniji, saj naša dolina še posebej diha s kolesarstvom. Iz zagorske doline, o kateri lepotah, ljudeh in znamenitostih je pisal že Janez Vajkard Valvasor, prihaja naš kolesarski šampion, naš ponos, Primož Roglič.

Našemu najmlajšemu častnemu občanu Občine Zagorje ob Savi smo se poklonili z najdaljšo kolesarsko stezo v tem delu Slovenije in spominskim parkom, ki nosita njegovo ime.

Vabimo vas, da nas obiščete v kateremkoli letnem času – spomladi, ko zacveti najlepši nasad japonskih češenj, poleti, ko s številnimi atraktivnimi prireditvami za vse generacije slavimo občinski praznik, jeseni ali pozimi, ko narava zaspí, mi pa vas pričakamo z vso pozitivno energijo in gostoljubjem, kakršnega premoremo le v tem delu Slovenije.

Župan Občine Zagorje ob Savi
Matjaž Švagan

Welcome to the Zagorje valley, *The childhood home of Primož Roglič*

Zagorje ob Savi, the town, first mentioned in writing 730 years ago, is eagerly awaiting the 32nd Tour of Slovenia, as our valley has a special connection to cycling. The beauty of our valley, its people and sights were already described long ago by Janez Vajkard Valvasor, but nowadays it is more known for our cycling champion and our pride, Primož Roglič.

We have honoured the youngest honorary citizen of the Municipality of Zagorje by naming the longest cycling trail in this part of Slovenia as well as a memorial park after him.

You can visit us at any time of the year – in the spring, when the most beautiful garden of East Asian Cherries blooms, in the summer, when the town celebrates its municipal holiday by hosting numerous events for all generations, or in autumn or winter, when Nature begins its rest cycle, while we put all our positive energy and unique hospitality at your disposal.

Matjaž Švagan, Mayor of the Municipality of
Zagorje ob Savi

Vaš
župan



OBČINA IVANČNA GORICA



Občina Ivančna Gorica leži, kjer se stikata Dolenjska in Osrednja Slovenija. Je ena najbolj privlačnih izletniških destinacij v Sloveniji. Zaradi odlične dostopnosti in neokrnjene narave ponuja idealen pobeg od mestnega vrveža. Pod sloganom »Prijetno domače« obiskovalce navdušuje z gostoljubnostjo, domačo kulinariko in pristinim podeželskim utripom. Posebnost občine je izvir Krke, eden najlepših kraških izvirov v Sloveniji, z edino turistično urejeno jamo v Suhi krajini. Gričevnata pokrajina z gozdovi, vinogradi in številnimi potmi ponuja odlične možnosti za pohodništvo in kolesarjenje. Med priljubljenimi točkami so Lavričeva koča na Gradišču, Polževo in Obolno. Bogata zgodovina se odraža v Višnji Gori, enem najstarejših slovenskih mest, znanem po legendi o višnjegorskem polžu. Pomembno dediščino predstavlja tudi čebelarstvo, ki ga obiskovalci spoznajo v Hiši kranjske čebele.

The Municipality of Ivančna Gorica lies at the meeting point of the Dolenjska and Central Slovenia regions. It is one of the most attractive excursion destinations in Slovenia. Thanks to its excellent accessibility and unspoiled nature, it offers an ideal escape from the hustle and bustle of city life. Under the slogan "Nice and Homely," visitors are impressed by its hospitality, local cuisine, and authentic rural atmosphere. A special feature of the municipality is the Krka River Spring, one of the most beautiful karst springs in Slovenia, with the only tourist-accessible cave in the Suha Krajina region. The hilly landscape, covered with forests, vineyards, and numerous trails, offers excellent opportunities for hiking and cycling. Popular spots include Lavrič Lodge on Gradišče, Polževo, and Obolno. Its rich history is reflected in Višnja Gora, one of the oldest towns in Slovenia, known for the legend of the Višnja Gora snail. Another important part of its heritage is beekeeping, which visitors can discover at the Carniolan Bee House.



Župan občine Ivančna
Gorica Dušan Strnad
Mayor Municipality of
Ivančna Gorica





**Hvala, ker vas
vse več potuje z vlakom.**



Slovenske železnice

www.sz.si



Občina Trebnje



f Občina Trebnje

www.trebnje.si

obcinatrebnje

Občina Trebnje ni le kalilnica uspešnih rokometišev, s hitrim naraščanjem prebivalstva se pri nas razvijajo številni športi. Na uspešno športno zgodbo pomembno vplivajo tudi številne naložbe v športno infrastrukturo. V zadnjih letih smo uredili novo zunanjo plezalno steno, novo športno dvorano v Trebnjem, prenovili površine v Športnem parku Trebnje ter uredili nogometni stadion Cvibljje, tik pred začetkom pa je tudi gradnja nove športne dvorane v Velikem Gabru.

Veseli nas, da bo tudi 32. izvedba kolesarske dirke Po Sloveniji ponovno potekala skozi našo občino, kjer bomo kolesarje z bučnim navijanjem pozdravili v središču Trebnjega. Na dan zadnje etape bo v sklopu tradicionalne prireditve Iz trebanjskega koša potekal tudi Trebanjski kolesarski maraton Trimo, zato športnega utripa in dobre energije pri nas zagotovo ne bo manjkalo.

Vabljeni v Trebnje! V kraj srčnih ljudi, bogate dediščine, športnega duha in pristnega dolenjskega gostoljubja.

Mateja Povhe, županja Občine Trebnje

The Municipality of Trebnje is not only a breeding ground for successful handball players; with its rapidly growing population, many different sports are developing here. Numerous investments in sports infrastructure have also played an important role in shaping our successful sports story. In recent years, we have built a new outdoor climbing wall, a new sports hall in Trebnje, renovated the areas of the Trebnje Sports Park, and upgraded the Cvibljje football stadium. We are also about to begin construction of a new sports hall in Veliki Gaber.

We are delighted that the 32nd edition of the Tour of Slovenia will once again pass through our municipality, where cyclists will be welcomed with enthusiastic cheering in the centre of Trebnje. On the day of the final stage, the Trebnje Trimo Recreational Cycling Marathon will also take place as part of the traditional Iz trebanjskega koša event, ensuring plenty of sporting spirit and positive energy throughout the day.

Welcome to Trebnje – a place of warm-hearted people, rich heritage, sporting spirit, and genuine Dolenjska hospitality.

Mateja Povhe, Mayor of Municipality of Trebnje



OBČINA MOKRONOG-TREBELNO

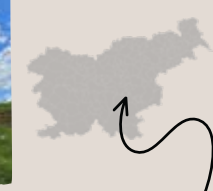

Občina Mokronog-Trebelno z razgibanim gričevnatim terenom, bogato zgodovino in prijaznimi domačini vabi vse obiskovalce k raziskovanju naših krajev. Naša občina se ponaša z arheološkimi najdišči iz časa pozne antike, trškim jedrom Mokronoga, ki je bilo omenjeno že leta 1279, in mogočnimi cerkvami, med katerimi izstopata cerkev svetega Petra s kostnico iz 12. stoletja in cerkev Žalostne Matere božje iz leta 1670. Z grajskega griča, kjer še vedno stojijo ostanki nekdanjega gradu, se razprostira čudovit pogled na okolico. Odkrijte nas peš, s kolesom ali z avtomodom! Poti vodijo skozi zeleno naravo in mimo kulturnih znamenitosti. Ne pozabite poskusiti lokalne kuhinarike ter se družiti z domačini – morda srečate celo škrate Mokronočce, ki radi popestrijo dan.

The Municipality of Mokronog-Trebelno, with its varied hilly terrain, rich history and friendly locals, invites all visitors to explore our region. Our municipality boasts archaeological sites from the late antiquity period, the market town of Mokronog, which was mentioned as early as 1279, and majestic churches. Among these two stand out, namely the Church of St. Peter with its ossuary dating back to the 12th century, and the Church of Our Sorrowful Mother of God from 1670. A wonderful view of the surrounding area can be seen from the castle hill, where the remnants of the old castle still stand. Discover us on foot, by bike or by motorhome! The paths lead through green nature and past cultural attractions. Do not forget to try the local cuisine and socialize with the locals – you may even meet the Mokronog dwarfs who like to brighten up the day.

Prisrčno vabljeni v Občino Mokronog-Trebelno – kjer narava, dediščina in gostoljubnost ustvarjajo nepozabno izkušnjo!

You are warmly invited to visit Municipality of Mokronog-Trebelno – where nature, heritage and hospitality create an unforgettable experience!

IG: obcinamokronogtrebelno
FB: Občina Mokronog-Trebelno



MINISTER ZA ZDRAVJE OPOZARJA: PREKOMERNO PITJE ALKOHOLA ŠKODUJE ZDRAVJU.

KLET BRDA
Družinski vinogradi



Premagan klanec

MEHURČKI
BRIŠKE ŽIVAHNOSTI

Veselim se
majhnih dosežkov.



TOTAL
SAFETY WEAR



Zanesljiva izbira zaščite

Partner, na katerega se lahko zanesete pri izbiri osebne varovalne opreme.

info@totalnm.si | 07 337 53 70 | www.totalnm.si

Total d.o.o. Novo mesto | Seidlova cesta 28 | SI-8000 Novo mesto



Novo mesto

Kolesarska prestolnica Slovenije *The Cycling Capital of Slovenia*



Dobrodošli v Mestni občini Novo mesto, dolenski prestolnici kolesarjenja in zdravega načina življenja, kjer se tako domačini kot tudi turisti na vsakem koraku srečujejo z urejenimi zelenimi površinami. Kolesarjenje, nordijska hoja, ribolov, aktivnosti na reki Krki in ob njej se lepo dopolnjujejo z aktivnostmi vodilnih turističnih produktov, kot so Odprte zidanice in Turizem v zidanicah na Trški gori, proge MTB na Gorjancih in v Regrči vasi, festival Krka Outdoor, adrenalinski park na Otočcu ter številne tematske poti. K napredku na področju profesionalnega športa in rekreacije je bistveno pripomogel tudi nov bazenski kompleks, ki dopolnjuje vse bolj mednarodno prepoznavni Olimpijski center Novo mesto.

Veseli nas, da smo po več kot uspešnem zaključku lanske dirke na največjem srednjeveškem trgu v Sloveniji letošnjo traso ob jubilejni 660-letnici ustanovitve mesta ponovno obogatili z vzponom na Trško goro, ki je ena najbolj znamenitih slovenskih vinskih gor, njeno južno pobočje pa se ponaša z največjo gostoto zidanic na svetu. Na letošnji dirki Po Sloveniji Novomeščani s Trško goro znova ciljamo na eno najbolj atraktivnih in navijaško obiskanih točk na celotni dirki in predvsem srčno pozdravljamo kolesarsko dirko, ki predstavlja ultimativni športni dogodek zeleno-urbanega Novega mesta.

Welcome to the Municipality of Novo mesto, Slovenian capital of cycling and healthy lifestyle where both locals and tourists can enjoy in rural and urban green spaces. Cycling, Nordic walking, fishing, activities on and along the Krka River are nicely complemented with the activities of our leading tourist products such as Open Vineyard Cottages and Trška gora Vineyard Cottage Tourism, Gorjanci and Šmihel Mountain Biking Trails, the Krka Outdoor Festival, the Otočec adrenaline park and many themed trails. The venue that also makes a significant contribution to the progress in the field of professional sports and recreation is the new Novo mesto Swimming Pool, located next to the internationally recognized Novo mesto Olympic Centre.

We are delighted that, after the highly successful conclusion of last year's Tour of Slovenia on the largest medieval square in Slovenia, we have once again enriched this year's route—on the occasion of the city's 660th anniversary—with a climb to Trška Gora, one of Slovenia's most renowned wine-growing hills with the highest density of vineyard cottages in the world. This year the citizens of Novo mesto will again be supporting the cyclists on their ascent to the picturesque Trška gora hilltop, which will surely prove itself as one of the most attractive points of the tour. A warm welcome to the finish line of the Tour of Slovenia in the enchantingly beautiful Novo mesto!



Gregor Macedoni

Župan Mestne občine Novo mesto
Mayor of Municipality of Novo mesto

www.novomesto.si / www.visitnovomesto.si

 @visitnovomesto / @mo_novomesto

 Visit Novo mesto / Mestna občina Novo mesto





Telekom Slovenije
Vedno na boljše.

NEO

ODMRZNITE Z NEO OPTIKO ALI NEO 5G

Priklopite vrhunsko TV in
internetno izkušnjo takoj

Za nove naročnike na omrežjih Telekoma Slovenije*

telekom.si

ŽE ZA
32⁹⁹ €
/mesec*

2 LETI*

5G
SA

*Akcijska ugodnost paketov s ceno 32,99 EUR (ob vezavi 24 mesecev) velja od 15. 5. 2026 do 31. 7. 2026 za nove naročnike z izbranimi mobilnimi paketi prvih 24 mesecev na omrežjih Telekoma Slovenije (ne velja na področjih, kjer je sklenitev paketov možna na odprtih širokopasovnih omrežjih oz. RÚNE). Akcijska ponudba za naročnike z mobilnimi paketi velja za nove ali obstoječe naročnike paketov Naj A, Naj B in Naj C, Naj 5G ali SUPR. Po pretečenem akcijskem obdobju se začne zaračunavati redna mesečna naročnina paketa po takrat veljavnem ceniku. Akcijska ugodnost predstavlja popust na redno mesečno naročnino paketov: 16,01 EUR popusta pri paketu NEO A, 25,01 EUR popusta pri paketu NEO B, 30,01 EUR popusta pri paketu NEO C, 8,01 EUR popusta pri paketu NEO TV in 14,01 EUR popusta pri paketu Net. Višino popusta naročnik obdrži tudi v primeru, če se redna cena paketa spremeni. Redna mesečna naročnina paketa NEO A znaša 49 EUR, NEO B 58 EUR, NEO C 63 EUR, NEO TV 41 EUR in Net 39 EUR. Telekom Slovenije, d.d., si pridržuje pravico do sprememb cen in pogojev, v času vezave pa ne bo spreminjal višine popusta. V primeru vezave s to akcijsko ugodnostjo je prehod v cenejši paketa možen ob poplačilu pogodbene obveznosti. Za več informacij obiščite telekom.si, Telekomov center, pooblaščen prodajno mesto ali pokličite 041 700 700. Telekom Slovenije, d.d., Ljubljana